

படிவம் - இணைப்பு - 1 (ஈ)

ஏத்தாப்பூர் முதல்நிலை பேரூராட்சி

வார்டு மறுவரையரை (Delimitation) செய்வதற்கான வரைவு கருத்துருவிற்கான அடிப்படை விவரங்கள்

மாவட்டத்தின் பெயர் - சேலம்

பேரூராட்சியின் பெயர் - ஏத்தாப்பூர்

21.11.2017

வ. எண்.	பேரூராட்சியின் பெயர்	2011 கணக்கெடுப்பு படிமக்கள் தொகை	நிர்ணயிக்கப்பட்ட மொத்த வார்டுகளின் எண்ணிக்கை	குடியிருப்பு கட்டடங்களின் மொத்த எண்ணிக்கை	ஒரு வார்டின் சராசரி மக்கள் தொகை கலம்(3) / கலம்(4)	ஒரு வார்டின் சராசரி குடியிருப்பு கட்டடங்களின் எண்ணிக்கை கலம்(5) / கலம்(4)	ஒரு வீட்டின் சராசரி மக்கள் தொகை கலம்(6) / கலம்(7)	உத்தேசிக்கப்பட்டுள்ள வார்டின் எண்ணிக்கை	உத்தேசிக்கப்பட்டுள்ள வார்டில் உள்ள குடியிருப்பு கட்டடங்களின் எண்ணிக்கை	உத்தேசிக்கப்பட்டுள்ள வார்டில் மதிப்பீடு செய்யப்படும் மக்கள் தொகை கலம்(8) × கலம் (10)	மதிப்பீடு செய்யப்படும் மக்கள் தொகைக்கும் சராசரி மக்கள் தொகைக்கும் உள்ள வித்தியாசம் கலம்(11)-கலம்(6)	மதிப்பீடு செய்யப்படும் மக்கள் தொகைக்கும் சராசரி மக்கள் தொகைக்கும் உள்ள வித்தியாசத்தின் விழுக்காடு கலம்(12) ×100 / கலம்(6)	வித்தியாசத்திற்கான காரணம்	குறிப்பு
1	2	3	4	5	6	7	8	9	10	11	12	13	14	15
1	ஏத்தாப்பூர்	10968	15	2900	731.200	193	3.7821	1	212	802	71	9.68	-	-
2								2	195	737	6	0.79		
3								3	179	677	-54	-7.41		
4								4	181	685	-46	-6.32		
5								5	210	794	63	8.59		
6								6	176	666	-65	-8.92		
7								7	174	659	-72	-9.87		
8								8	188	711	-20	-2.76		
9								9	174	659	-72	-9.87		
10								10	180	680	-51	-7.00		
11								11	189	715	-16	-2.22		
12								12	212	801	70	9.55		
13								13	210	794	63	8.59		
14								14	212	801	70	9.55		
15								15	208	787	56	7.63		
மொத்தம்									2900	10968	0	0		


செல் அலுவலர்
ஏத்தாப்பூர் பேரூராட்சி
சேலம் மாவட்டம்

படிவம்
இணைப்பு-2(ஈ)

நகர்ப்புறம்

ஏத்தாப்பூர் முதல்நிலை பேரூராட்சி
வரைவு வார்டு மறுவரையறைக்கான (Delimitation) அறிக்கை

மாவட்டத்தின் பெயர்: சேலம்

பேரூராட்சியின் பெயர்: ஏத்தாப்பூர்

1	வார்டு எண்	1
2	இவ்வார்டில் உள்ளடங்கிய பகுதிகளின் பெயர்கள்	1) ஏத்தாப்பூர் காட்டுக்கொட்டாய் பகுதி (மேற்கு)
3	வார்டின் சராசரி மக்கள் தொகை	731
4	இவ்வார்டில் உள்ள கட்டடங்களின் எண்கள் (தெருவாரியாக)	1) ஏத்தாப்பூர் காட்டுக்கொட்டாய் பகுதி (மேற்கு) -210 வரிவிதிக்கப்படாதவை - 2 மொத்தம் - 212
5	இவ்வார்டில் உள்ள வீடுகளின் எண்ணிக்கை (தெருவாரியாக)	1) ஏத்தாப்பூர் காட்டுக்கொட்டாய் பகுதி (மேற்கு) - 1 to 38=38, 42 to 43=2, 45=1, 47to 67=28, 69 to 73=5, 70/1=1, 74 to 80=7, 82 to 96=15, 1V=1, 9V=1,10V=1,40/1 to 40/8=8, 38/1=1, 44/1=1, 44/2=1, 35/1=1,82=1,65A=1, 65B=1, 60A=1, 54/1=1, 54/2=1, 64/1=1,63B=1, 127 to 128=2, 137 to 138=2,141 to 147=7, 150 to 151=2, 153A=1,158 to160=3, 163 to 166=4, 173 to178=6, 184 to 189=6,179A=1, 179A1=1,183 to 197=15, 203 to 206=5,190A=1, 190A1=1, 190=1, 207=1, 209=1,209A=1,200A=1, 200B=1, 62A=1, 62B=1, 62C=1, 203A=1,203A1=1, 203A2=1, 203A2=1, 204A=1,204B=1, 160A=1, 13A=1, 176A=1,176B=1, 67V=1,204=1,68=1,206A=1, 206A=1, 206A=1, 127A=1, 147/1=1, 203/1=1,35/1=1,35/2=1, 75/1=1, 115/1=1, 115/2=1,7/1=1 மொத்தம் - 210 2) வரிவிதிக்கப்படாதவை - x1 to x2 = 2 மொத்தம் - 2
6	இவ்வார்டின் எல்லைகள்	
	வடக்கு	மன்னூர்மலை
	கிழக்கு	5வது வார்டு - சாஞ்சான்குட்டை
	தெற்கு	வசிஷ்டநதி
	மேற்கு	கல்யாணகிரி ஊராட்சி
7	இவ்வார்டின் மொத்த மக்கள் தொகை	802
8	ஏத்தாப்பூர் பேரூராட்சியில் உள்ள இவ்வார்டின் மக்கள் தொகை, ஒரு வார்டின் சராசரி மக்கள் தொகையை விட குறைவாகவோ/ கூடுதலாகவோ இருப்பின் அதற்கான காரணம்	-

9	குறிப்பு	-
---	----------	---

இடம் ஏத்தாப்பூர்
தேதி : 16.12.2017

கையொப்பம் :

பெயர் : (எ. பிரபுதாஸ்)

பதவி : செயல் அலுவலர்

ஏத்தாப்பூர் பேரூராட்சி

சேலம் மாவட்டம்

படிவம்
இணைப்பு-2(ஈ)

நகர்ப்புறம்

ஏத்தாப்பூர் முதல்நிலை பேரூராட்சி
வரைவு வார்டு மறுவரையறைக்கான (Delimitation) அறிக்கை

மாவட்டத்தின் பெயர்: சேலம்

பேரூராட்சியின் பெயர்: ஏத்தாப்பூர்

1	வார்டு எண்	2
2	இவ்வார்டில் உள்ளடங்கிய பகுதிகளின் பெயர்கள்	1) வடக்குத்தெரு 2) செக்காரத்தெரு 3) ஜங்கமர்தெரு
3	வார்டின் சராசரி மக்கள் தொகை	731
4	இவ்வார்டில் உள்ள கட்டடங்களின் எண்கள் (தெருவாரியாக)	1) வடக்குத்தெரு - 117 2) செக்காரத்தெரு - 18 3) ஜங்கமர்தெரு - 55 வரிவதிக்கப்படாதவை - 5 மொத்தம் - 195
5	இவ்வார்டில் உள்ள வீடுகளின் எண்ணிக்கை (தெருவாரியாக)	1) வடக்குத்தெரு -1 to 7 =7, 10=1, 11=1, 7/1=1, 8=1, 1=1, 1/A=1, 3=1, 4=1, 12=1, 12/1=1, 5to7=3, 20=1, 9=1, 10=1, 11=1, 14=1, 15=1, 16=1, 18/1=1, 13=1, 21=1, 25=1, 25/1=1, 29=1, 31=1, 1 to 4 =4, 4/1=1, 1=1, 7/1=1, 7 to 10=10, 33=1, 33/1=1, 35/1=1, 39=1, 39/1=1, 41=1, 43=1, 45=1, 45/1=1, 1 to 9 =9, 49=1, 51=1, 53=1, 57=1, 57/1=1, 59=1, 59/1=1, 60=1, 62 to 65=4, 1A=1, 2=1, 2/1=1, 2/2=1, 3=1, 4=1, 4/1=1, 6=1, 6/1=1, 8/1=1, 10=1, 12=1, 14=1, 16=1, 18=1, 20=1, 22=1, 30=1, 32=1, 36=1, 38=1, 40/1=1, 42=1, 44=1, 46=1, 48=1, 50=1, 52=1, 54=1, 56=1, 1A=1, 36/1=1, 50/1=1, 4=1, 88=1, 88/1=1 மொத்தம் = 117 2) செக்காரத்தெரு - 109 to 112=4, 115 to 121=7, 123 to 127=5, 90=1, 37=1 மொத்தம் =18 3) ஜங்கமர்தெரு 1=1, 3 to 6 =4, 8 to 16=9, 15/2=1, 18 to 25=8, 27 to 36=10, 27A=1, 28/1=1, 28/1=1, 28/2=1, 32D=1, 33C=1, 38 to 49=12, 38A=1, 45/1=1, 46/1=1, 47/1=1 மொத்தம் = 55 வரிவதிக்கப்படாதவை - X1 to X5 மொத்தம் - 5
6	இவ்வார்டின் எல்லைகள்	
	வடக்கு	5வது வார்டு - காட்டுக்கொட்டாய்
	கிழக்கு	3வது வார்டு - பேட்டைத்தெரு
	தெற்கு	7வது வார்டு - தும்பல் ரோடு 8வது வார்டு - வளையக்காரத் தெரு
	மேற்கு	1வது வார்டு - புதுமாரியம்மன் கோவில் சந்து
7	இவ்வார்டின் மொத்த மக்கள் தொகை	737

8	ஏத்தாப்பூர் பேரூராட்சியில் உள்ள இவ்வார்டின் மக்கள் தொகை, ஒரு வார்டின் சராசரி மக்கள் தொகையை விட குறைவாகவோ/கூடுதலாகவோ இருப்பின் அதற்கான காரணம்	-
9	குறிப்பு	-

இடம் : ஏத்தாப்பூர்
தேதி : 16.12.2017

கையொப்பம் :

பெயர் : (எ. பிரபுதாஸ்)

பதவி : செயல் அலுவலர்

ஏத்தாப்பூர் பேரூராட்சி
சேலம் மாவட்டம்

**படிவம்
இணைப்பு-2(ஈ)**

நகர்ப்புறம்

**ஏத்தாப்பூர் முதல்நிலை பேரூராட்சி
வரைவு வார்டு மறுவரையறைக்கான (Delimitation) அறிக்கை**

மாவட்டத்தின் பெயர்: சேலம்


பேரூராட்சியின் பெயர்: ஏத்தாப்பூர்

1	வார்டு எண்	3
2	இவ்வார்டில் உள்ளடங்கிய பகுதிகளின் பெயர்கள்	1) பேட்டைத்தெரு 2) செம்படவர் தெரு 3) ஒட்டர் தெரு
3	வார்டின் சராசரி மக்கள் தொகை	731
4	இவ்வார்டில் உள்ள கட்டடங்களின் எண்கள் (தெருவாரியாக)	1) பேட்டைத்தெரு - 90 2) செம்படவர் தெரு - 71 3) ஒட்டர் தெரு - 18 மொத்தம் - 179
5	இவ்வார்டில் உள்ள வீடுகளின் எண்ணிக்கை (தெருவாரியாக)	1) பேட்டைத்தெரு - 1 to 36=36, 38 to 60=23, 57 to 59=3, 62 to 67 = 6, 68/1=1, 60/1=1, 64/1=1, 44/1=1, 48/1=1, 58/1=1, 67/1=1, 63/1=1, 65/1=1, 61/1=1, 2/3=1, 5/1=1, 47/1-1, 66/3=1, 13/v=1, 47/1=1, 56A=1, 46a=1, 74/1=1, 189A=1, 189/1=1, 9/1-1 மொத்தம் = 90 2) செம்படவர் தெரு -1=1, 3to13=11, 15 to 31=17, 32 to 33=2, 36 to 42 =7, 44 to 48=5, 32/1=1, 32/3=1, 32b=1, 33a=1, 33b=1, 36a=1, 40/1=1, 42a=1, 3a=1, 5/1=1, 7/1=1, 9/7=1, 10/1=1, 11/1=1, 13/1=1, 15/1=1, 17/1=1, 24/1=1, 3/1=1, 21/1=1, 22/1=1, 23/1=1, 24/2=1, 19/1=1, 1/1=1, 37/1=1, 38/1=1, 45/1=1 மொத்தம் = 71 3) ஒட்டர் தெரு - 21 to 22=2, 25=1, 29 to 34=6, 32C=1, 33A=1, 33B=1, 36 to 38=3, 40=1, 40/1=1, 36A=1 மொத்தம் = 18
6	இவ்வார்டின் எல்லைகள்	
	வடக்கு	5வது வார்டு - காட்டுக்கொட்டாய்
	கிழக்கு	4வது வார்டு - ஆதிதிராவிடர் தெரு 5வது வார்டு - காட்டுக் கொட்டாய்
	தெற்கு	6வது வார்டு - கடைவீதி
	மேற்கு	2வது வார்டு - ஜங்கமர்தெரு
7	இவ்வார்டின் மொத்த மக்கள் தொகை	677
8	ஏத்தாப்பூர் பேரூராட்சியில் உள்ள இவ்வார்டின் மக்கள் தொகை, ஒரு வார்டின் சராசரி மக்கள் தொகையை விட குறைவாகவோ/கூடுதலாகவோ இருப்பின் அதற்கான காரணம்	-

9	குறிப்பு	-
---	----------	---

இடம் : ஏத்தாப்பூர்
தேதி : 16.12.2017

கையொப்பம் :



பெயர் : (எ. பிரபாகர்)

பதவி : செயல் அலுவலர்

ஏத்தாப்பூர் பேரூராட்சி

சேலம் மாவட்டம்

இணைப்பு-2(ஈ)

நகர்ப்புறம்

ஏத்தாப்பூர் முதல்நிலை பேரூராட்சி
வரைவு வார்டு மறுவரையறைக்கான (Delimitation) அறிக்கை


மாவட்டத்தின் பெயர்: சேலம்

பேரூராட்சியின் பெயர்: ஏத்தாப்பூர்

1	வார்டு எண்	4
2	இவ்வார்டில் உள்ளடங்கிய பகுதிகளின் பெயர்கள்	1) ஆதிதிராவிடர்தெரு 2) ஆதிதிராவிடர்தெரு
3	வார்டின் சராசரி மக்கள் தொகை	731
4	இவ்வார்டில் உள்ள கட்டடங்களின் எண்கள் (தெருவாரியாக)	1) ஆதிதிராவிடர்தெரு - 90 2) ஆதிதிராவிடர்தெரு - 86 வரிவிதிக்கப்படாதவை - 5 மொத்தம் - 181
5	இவ்வார்டில் உள்ள வீடுகளின் எண்ணிக்கை (தெருவாரியாக)	1) ஆதிதிராவிடர்தெரு - 1 to 5=5, 7 to 9=3, 10 to 14=5, 17 to 18=2, 20=1, 20A=1, 23 to 25=3, 27 to 28=2, 28/1=1, 31 to 35=5, 37/1-1, 37=1, 39=1, 40 to 46=7, 45/1=1, 42A/1=1, 50 to 54=5, 56=1, 57 to 60=4, 62 to 65=4, 67 to 69=3, 72 to 73=2, 76 to 83=8, 86=1, 88 to 90=3, 92=1, 92/1=1, 93/1=1, 93/4=1, 93/2=1, 94=1, 40/1=1, 41/1=1, 7/1=1, 9a=1, 77/1=1 4/1=1, 2/1=1, 4/1=1, 8/A=1, 77/A=1, 3/1=1, 4/2=1, 5/1=1 மொத்தம் = 90 2) ஆதிதிராவிடர்தெரு - 1 to 30=30, 27A=1,,27B=1, 29A=1, 29B=1, 31=1,31A=1,31/1=1, 33 to 41=9, 45=1, 45/1=1, 47=1, 47/1=1, 47/2=1, 32=1, 34=1, 36=1, 38=1, 40=1, 42=1, 44=1, 46=1, 48=1, 50=1, 52=1, 54=1, 56=1, 51 to 55 =5, 58=1, 58/1=1, 62 to 70=9, 72 to 74=3, 75=1,76/1=1,, 67/1=1 மொத்தம் = 86 வரிவிதிக்கப்படாதவை - x1 to x5 = 5 மொத்தம் =5
6	இவ்வார்டின் எல்லைகள்	
	வடக்கு	5வது வார்டு - பெரும்பாதைரோடு
	கிழக்கு	5வது வார்டு - கணேசாபுரம் ரோடு
	தெற்கு	5வது வார்டு - கணேசாபுரம் ரோடு
	மேற்கு	3வது வார்டு - ஓட்டர் தெரு
7	இவ்வார்டின் மொத்த மக்கள் தொகை	685

8	ஏத்தாப்பூர் பேரூராட்சியில் உள்ள இவ்வார்டின் மக்கள் தொகை, ஒரு வார்டின் சராசரி மக்கள் தொகையை விட குறைவாகவோ/கூடுதலாகவோ இருப்பின் அதற்கான காரணம்	-
9	குறிப்பு	-

இடம் : ஏத்தாப்பூர்
தேதி : 16.12.2017

கையொப்பம் : 
பெயர் : (எ. பிரபாகர்)
பதவி : செயல் அலுவலர்
ஏத்தாப்பூர் பேரூராட்சி
சேலம் மாவட்டம்

படிவம்
இணைப்பு-2(ஈ)

நகர்ப்புறம்

ஏத்தாப்பூர் முதல்நிலை பேரூராட்சி
வரைவு வார்டு மறுவரையறைக்கான (Delimitation) அறிக்கை


மாவட்டத்தின் பெயர்: சேலம்

பேரூராட்சியின் பெயர்: ஏத்தாப்பூர்

1	வார்டு எண்	5
2	இவ்வார்டில் உள்ளடங்கிய பகுதிகளின் பெயர்கள்	1) ஏத்தாப்பூர் காட்டுக் கொட்டாய்
3	வார்டின் சராசரி மக்கள் தொகை	731
4	இவ்வார்டில் உள்ள கட்டடங்களின் எண்கள் (தெருவாரியாக)	1) ஏத்தாப்பூர் காட்டுக் கொட்டாய் - 205 வரிவிதிக்கப்படாதவை - 5 மொத்தம் - 210
5	இவ்வார்டில் உள்ள வீடுகளின் எண்ணிக்கை (தெருவாரியாக)	1) ஏத்தாப்பூர் காட்டுக் கொட்டாய் - 1 to 25 = 25, 24/1=1, 24/2=1, 26 to 40=5, 42 to 75=34, 75V=1, 48/1=1, 52/1=1,52/2=1, 60/1=1, 77 to 113=37,69V=1, 26/1=1, 48/3=1, 48/4=1, 46/1=1,81to 108=28, 110 to 152=43, 102/1=1, 104/1=1,105/6=1,40/5=1,46/1=1,152/6=1,152B=1, 40/1=1, 40/B=1, 40/2=1,48/2=1,48/3=1,48/4=1,40/5=1, 47/1=1, 72/1=1, 80=1,80/b=1,7A=1,46/1=1,48/3=1 மொத்தம் = 205 வரிவிதிக்கப்படாதவை - x1 to x5 = 5 மொத்தம் = 5
6	இவ்வார்டின் எல்லைகள்	
	வடக்கு	மன்னூர்மலை
	கிழக்கு	காளிசெட்டியூர் ரோடு - பெ.நா.பாளையம் பேரூராட்சி
	தெற்கு	2வது வார்டு - வடக்குத் தெரு, 3வது வார்டு - செம்படவர் தெரு, 4வது வார்டு - ஆதிதிராவிடர் தெரு
	மேற்கு	1வது வார்டு மயில்வாகனன் ரைஸ் மில் ரோடு
7	இவ்வார்டின் மொத்த மக்கள் தொகை	794

8	ஏத்தாப்பூர் பேரூராட்சியில் உள்ள இவ்வாட்டின் மக்கள் தொகை, ஒரு வாட்டின் சராசரி மக்கள் தொகையை விட குறைவாகவோ/கூடுதலாகவோ இருப்பின் அதற்கான காரணம்	-
9	குறிப்பு	-

இடம் : ஏத்தாப்பூர்
தேதி : 16.12.2017

கையொப்பம் : 
பெயர் : (எ. பிரபுதாஸ்)
பதவி : செயல் அலுவலர்
ஏத்தாப்பூர் பேரூராட்சி
சேலம் மாவட்டம்

படிவம்
இணைப்பு-2(ஈ)

நகர்ப்புறம்

ஏத்தாப்பூர் முதல்நிலை பேரூராட்சி
வரைவு வார்டு மறுவரையறைக்கான (Delimitation) அறிக்கை

மாவட்டத்தின் பெயர்: சேலம்

பேரூராட்சியின் பெயர்: ஏத்தாப்பூர்

1	வார்டு எண்	6
2	இவ்வார்டில் உள்ளடங்கிய பகுதிகளின் பெயர்கள்	1) கடைத்தெரு 2) கம்மாளர் தெரு 3) அக்ரஹாரத்தெரு
3	வார்டின் சராசரி மக்கள் தொகை	731
4	இவ்வார்டில் உள்ள கட்டடங்களின் எண்கள் (தெருவாரியாக)	1) கடைத்தெரு - 120 2) கம்மாளர் தெரு - 32 3) அக்ரஹாரத்தெரு - 24 மொத்தம் - 176
5	இவ்வார்டில் உள்ள வீடுகளின் எண்ணிக்கை (தெருவாரியாக)	1) கடைத்தெரு - 1 to 14=14, 2 to 3=2, 9=1, 11=1, 13=1, 15=1, 17=1, 19=1, 19A=1, 20=1, 21=1, 23=1, 24=1, 27=1, 28=1, 1/7B=1, 5 to 8=4, 31 to 33=3, 36=1, 38/1=1, 37 to 41=5, 40/1=1, 43=1, 43=1, 45 to 49=5, 48/1=1, 50=1, 51=1, 51/1=1, 52=1, 54=1, 56=1, 58=1, 59=1, 60=1, 61=1, 67=1, 71=1, 73=1, 74 to 84=11, 75=1, 77=1, 79=1, 81=1, 83=1, 85=1, 89=1, 90=1, 91 to 97=7, 100=1, 101 to 105=5, 107 to 115=9, 110/1=1, 121 to 125=5, 125/1=1, 127=1, 127/1=1, 131/1=1, 131=1, 132=1, 134=1, மொத்தம் = 120 2) கம்மாளர் தெரு 1 to 6=6, 6/1=1, 6/2=1, 6/3=1, 7=1, 7/1=1, 8=1, 14 to 33=20 மொத்தம் = 32 3) அக்ரஹாரத்தெரு - 26 to 38=13, 43 to 50 =8, 20=1, 52=1, 50/53=1 மொத்தம் =24
6	இவ்வார்டின் எல்லைகள்	
	வடக்கு	2வது வார்டு - ஜங்கமர் தெரு, 3வது வார்டு - பேட்டைத்தெரு
	கிழக்கு	அரசமருத்துவமனை சந்து
	தெற்கு	7வது வார்டு - அக்ரஹாரத்தெரு
	மேற்கு	7வது வார்டு - காமாட்சியம்மன் கோவில் தெரு
7	இவ்வார்டின் மொத்த மக்கள் தொகை	666

8	ஏத்தாப்பூர் பேரூராட்சியில் உள்ள இவ்வாட்டின் மக்கள் தொகை, ஒரு வாட்டின் சராசரி மக்கள் தொகையை விட குறைவாகவோ/கூடுதலாகவோ இருப்பின் அதற்கான காரணம்	-
9	குறிப்பு	-

இடம் : ஏத்தாப்பூர்
தேதி : 16.12.2017

கையொப்பம் :

பெயர் : (எ. பிரபுதாஸ்)

பதவி : செயல் அலுவலர்

ஏத்தாப்பூர் பேரூராட்சி

சேலம் மாவட்டம்

இணைப்பு-2(ஈ)

நகர்ப்புறம்

ஏத்தாப்பூர் முதல்நிலை பேரூராட்சி
வரைவு வார்டு மறுவரையறைக்கான (Delimitation) அறிக்கை

மாவட்டத்தின் பெயர்: சேலம்

பேரூராட்சியின் பெயர்: ஏத்தாப்பூர்

1	வார்டு எண்	7
2	இவ்வார்டில் உள்ளடங்கிய பகுதிகளின் பெயர்கள்	1) அக்ரஹாரம் தெரு 2) காமாட்சி அம்மன் கோவில் தெரு 3) கந்தசாமி கோவில்தெரு
3	வார்டின் சராசரி மக்கள் தொகை	731
4	இவ்வார்டில் உள்ள கட்டடங்களின் எண்கள் (தெருவாரியாக)	1) அக்ரஹாரம் தெரு - 34 2) காமாட்சி அம்மன் கோவில் தெரு - 120 வரிவிதிக்கப்படாதவை - 5 3) கந்தசாமி கோவில்தெரு - 15 மொத்தம் - 174
5	இவ்வார்டில் உள்ள வீடுகளின் எண்ணிக்கை (தெருவாரியாக)	1) அக்ரஹாரம் தெரு - 1A1=1,1A3=1,1A4=1,1A5=1,3=1, 5=1,7=1,9=1, 13=1, 15=1,17=1,19=1,21=1,23=1,25=1,27=1,25A=1,29=1, 12=1,10=1,6=1,2=1,42/1=1,30=1,37A=1, 10A=1, 3A=1, 24=1,40/1=1,4=1,4/1=1,27A=1,32/1=1, 3/1=1 மொத்தம் = 34 2) காமாட்சி அம்மன் கோவில் தெரு- 1 to 30 -30, 33=1,37=1, 39=1, 39/2=1,41 to 67=27, 69=1,71=1,73=1,77=1,79=1, 81=1,81V=1, 92=1,95/1=1, 95=1, 97=1,92=1,94=1,96=1, 90=1, 88=1,86=1,80/1=1, 74=1,76=1,78=1, 80=1,82=1, 84=1,1 to 4=4, 99 to 109=11, 8=1,10=1,12=1,14=1, 16=1,18=1, 20=1,24=1, 8=1,26=1,71/1=1,51=1,72=1,72/1=1,6=1, 6/1=1, 46=1, 75/1=1 ,75/3=1,72/2=1 Total =120 வரிவிதிக்கப்படாதவை - x1 to x5 =5 மொத்தம் =5 3)கந்தசாமி கோவில்தெரு - 1=1,3=1,5=1,7=1,9=1, 11=1, 13=1,15=1,17=1,19=1,21=1,25=1,29=1,31=1, 31-1=1 மொத்தம் - 15
6	இவ்வார்டின் எல்லைகள்	
	வடக்கு	2வது வார்டு - வடக்குத்தெரு
	கிழக்கு	6வது வார்டு - ஈஸ்வரன் கோவில் சந்து
	தெற்கு	வசிஷ்டநதி

	மேற்கு	8வது வார்டு - கந்தசாமி கோவில் தெரு
7	இவ்வார்டின் மொத்த மக்கள் தொகை	659
8	ஏத்தாப்பூர் பேரூராட்சியில் உள்ள இவ்வார்டின் மக்கள் தொகை, ஒரு வார்டின் சராசரி மக்கள் தொகையை விட குறைவாகவோ/கூடுதலாகவோ இருப்பின் அதற்கான காரணம்	-
9	குறிப்பு	-

இடம் : ஏத்தாப்பூர்
தேதி : 16.12.2017

கையொப்பம் :

பெயர் : (எ. பிரபுதாஸ்)

பதவி : செயல் அலுவலர்

ஏத்தாப்பூர் பேரூராட்சி
சேலம் மாவட்டம்

படிவம்
இணைப்பு-2(ஈ)

நகர்ப்புறம்

ஏத்தாப்பூர் முதல்நிலை பேரூராட்சி
வரைவு வார்டு மறுவரையறைக்கான (Delimitation) அறிக்கை

மாவட்டத்தின் பெயர்: சேலம்

பேரூராட்சியின் பெயர்: ஏத்தாப்பூர்

1	வார்டு எண்	8
2	இவ்வார்டில் உள்ளடங்கிய பகுதிகளின் பெயர்கள்	1) கந்தசாமி கோயில்தெரு 2) வளையல்காரத்தெரு
3	வார்டின் சராசரி மக்கள் தொகை	731
4	இவ்வார்டில் உள்ள கட்டடங்களின் எண்கள் (தெருவாரியாக)	1) கந்தசாமி கோயில்தெரு - 116 வரிவிதிக்கப்படாதவை - 4 2) வளையல்காரத்தெரு - 68 மொத்தம் - 188
5	இவ்வார்டில் உள்ள வீடுகளின் எண்ணிக்கை (தெருவாரியாக)	1) கந்தசாமி கோயில்தெரு - 12A=1,33 to 45=13, 47A=1, 49=1, 51=1, 57=1,59=1,62=1,64=1,65=1,66=1,, 67=1, 70=1, 1 to 20=20, 74 to 85=12, 87 to 95=9 72A=1,27A=1, 9/1=1,5/1=1, 36/1=1,13A=1,18D=1,25/1=1, 24/1=1, 59/1=1,49/1=1, 45to73=29, 40/A=1,42/1=1, 52/1=1, 25/2=1,18D=1, 72/1=1, 47/A=1,40=1 மொத்தம் = 116 வரிவிதிக்கப்படாதவை - X1 to X4 = 4 மொத்தம் = 4 2) வளையல்காரத்தெரு - 1 to 40=40, 44 to 52=9, 41=1, 1=1, 3=1,5=1,7=1,9=1,11=1,13=1,15=1,22=1,23=1, 42A=1, 57A=1,85C=1,21/1=1,26=1,26/1=1,54A=1,12/1=1 மொத்தம் = 68
6	இவ்வார்டின் எல்லைகள்	
	வடக்கு	2வது வார்டு - தும்பல் ரோடு
	கிழக்கு	7வது வார்டு - காமாட்சியம்மன் கோவில் தெரு
	தெற்கு	வசிஷ்டநதி
	மேற்கு	9வது வார்டு - வளையல்காரத் தெரு, 9வது வார்டு - கந்தசாமி கோவில் தெரு
7	இவ்வார்டின் மொத்த மக்கள் தொகை	711

8	ஏத்தாப்பூர் பேரூராட்சியில் உள்ள இவ்வாட்டின் மக்கள் தொகை, ஒரு வாட்டின் சராசரி மக்கள் தொகையை விட குறைவாகவோ/கூடுதலாகவோ இருப்பின் அதற்கான காரணம்	-
9	குறிப்பு	-

இடம் : ஏத்தாப்பூர்
தேதி : 16.12.2017

கையொப்பம் :

பெயர் : (அ. பிரபுதாஸ்)

பதவி : செயல் அலுவலர்

ஏத்தாப்பூர் பேரூராட்சி
சேலம் மாவட்டம்

படிவம்
இணைப்பு-2(ஈ)

நகர்ப்புறம்

ஏத்தாப்பூர் முதல்நிலை பேரூராட்சி
வரைவு வார்டு மறுவரையறைக்கான (Delimitation) அறிக்கை


மாவட்டத்தின் பெயர்: சேலம்

பேரூராட்சியின் பெயர்: ஏத்தாப்பூர்

1	வார்டு எண்	9
2	இவ்வார்டில் உள்ளடங்கிய பகுதிகளின் பெயர்கள்	1) வளையல்காரத்தெரு 2) பேரூர்ரோடு
3	வார்டின் சராசரி மக்கள் தொகை	731
4	இவ்வார்டில் உள்ள கட்டடங்களின் எண்கள் (தெருவாரியாக)	1) வளையல்காரத்தெரு - 17 2) பேரூர்ரோடு - 122 வரிவிதிக்கப்படாதவை - 35 மொத்தம் - 174
5	இவ்வார்டில் உள்ள வீடுகளின் எண்ணிக்கை (தெருவாரியாக)	1) வளையல்காரத்தெரு -57A=1,21/1=1,26/1=1,7=1, 54/A=1, 54/B=1,4 to 12=9, 14/2=1,14=1 மொத்தம் = 17 2) பேரூர்ரோடு - 1 to 22 = 22, 1E=1, 3/1=1,4A=1,7A=1, 5/1=1, 6/1=1,7/1=1,8/1=1, 24 to 35=12, 41 to 57=17, 56/2=1,56/3=1,56/4=1,8/C59=1,73/1=1,73/A=1, 77 to 82 = 6, 2 to 32=31,82B=1,82A=1, 85=1, 86=1,85A=1, 85B=1,93=1,94=1,95=1,76A=1,57=1,20/1=1, 67=1,68/1=1, 69/1=1,70/1=1,71/1=1,72/1=1,78/1=1, 87/1=1, மொத்தம் = 122 வரிவிதிக்கப்படாதவை- x1 to x35 = 35 மொத்தம் = 35
6	இவ்வார்டின் எல்லைகள்	
	வடக்கு	1வது வார்டு - காட்டுக்கொட்டாய்
	கிழக்கு	8வது வார்டு - வளையல்காரத் தெரு, 8வது வார்டு - கந்தசாமி கோவில் தெரு
	தெற்கு	10வது வார்டு - அபிநவம் ஆதிதிராவிடர் தெரு
	மேற்கு	10வது வார்டு - அபிநவம் ஆதிதிராவிடர் தெரு
7	இவ்வார்டின் மொத்த மக்கள் தொகை	659

8	ஏத்தாப்பூர் பேரூராட்சியில் உள்ள இவ்வார்டின் மக்கள் தொகை, ஒரு வார்டின் சராசரி மக்கள் தொகையை விட குறைவாகவோ/கூடுதலாகவோ இருப்பின் அதற்கான காரணம்	-
9	குறிப்பு	-

இடம் : ஏத்தாப்பூர்
தேதி : 16.12.2017

கையொப்பம் : 
பெயர் : E (எ. பிரபுதாஸ்)
பதவி : செயல் அலுவலர்
ஏத்தாப்பூர் பேரூராட்சி
சேலம் மாவட்டம்

படிவம்
இணைப்பு-2(ஈ)

நகர்ப்புறம்

ஏத்தாப்பூர் முதல்நிலை பேரூராட்சி
வரைவு வார்டு மறுவரையறைக்கான (Delimitation) அறிக்கை


மாவட்டத்தின் பெயர்: சேலம்

பேரூராட்சியின் பெயர்: ஏத்தாப்பூர்

1	வார்டு எண்	10
2	இவ்வார்டில் உள்ளடங்கிய பகுதிகளின் பெயர்கள்	1) அபிநவம் ஆதிதிராவிடர்தெரு 2) அபிநவம் குடித்தெரு
3	வார்டின் சராசரி மக்கள் தொகை	731
4	இவ்வார்டில் உள்ள கட்டடங்களின் எண்கள் (தெருவாரியாக)	1) அபிநவம் ஆதிதிராவிடர்தெரு - 118 வரிவிதிக்கப்படாதவை - 49 2) அபிநவம் ரோடு - 13 மொத்தம் - 180
5	இவ்வார்டில் உள்ள வீடுகளின் எண்ணிக்கை (தெருவாரியாக)	1) அபிநவம் ஆதிதிராவிடர்தெரு- 2 to 25 = 24, 26 to 30=5, 35=1, 37 to 50 =14, 52=1,55=1, 57=1,59=1,61=1,63=1, 65=1,67=1,68=1, 68 to 70=3, 71=1,74=1,77=1,78=1,79=1, 82=1,84=1, 85=1,86=1, 87=1,90=1, 92 to 118 = 25, 123 to 125=3, 135=1, 133/A=1,135/1=1, 58/1=1, 56/1=1, 2/1=1,1 to 5=5, 119=1,129=1,132=1, 134=1, 133=1,2A=1,11A=1, 88=1, 88/1=1, 133/A=1,132/A=1 மொத்தம் -118 வரிவிதிக்கப்படாதவை - x1 to 49 = 49 மொத்தம் - 49 2) அபிநவம் ரோடு - 127=1,131=1,133=1,135=1,137=1, 139=1, 141=1, 143=1,147=1, 151 to 154=4 மொத்தம் =13
6	இவ்வார்டின் எல்லைகள்	
	வடக்கு	1வது வார்டு - காட்டுக்கொட்டாய்
	கிழக்கு	9வது வார்டு - வளையக்காரத் தெரு
	தெற்கு	11வது வார்டு - அபிநவம் குடித்தெரு
	மேற்கு	11வது வார்டு - அபிநவம் குடித்தெரு
7	இவ்வார்டின் மொத்த மக்கள் தொகை	680

8	ஏத்தாப்பூர் பேரூராட்சியில் உள்ள இவ்வாட்டின் மக்கள் தொகை, ஒரு வாட்டின் சராசரி மக்கள் தொகையை விட குறைவாகவோ/கூடுதலாகவோ இருப்பின் அதற்கான காரணம்	-
9	குறிப்பு	-

இடம் : ஏத்தாப்பூர்
தேதி : 16.12.2017

கையொப்பம் : 
பெயர் : E. பிரபுதாஸ்
பதவி : செயல் அலுவலர்
ஏத்தாப்பூர் பேரூராட்சி
சேலம் மாவட்டம்

படிவம்
இணைப்பு-2(ஈ)

நகர்ப்புறம்

ஏத்தாப்பூர் முதல்நிலை பேரூராட்சி
வரைவு வார்டு மறுவரையறைக்கான (Delimitation) அறிக்கை

மாவட்டத்தின் பெயர்: சேலம்

பேரூராட்சியின் பெயர்: ஏத்தாப்பூர்

1	வார்டு எண்	11
2	இவ்வார்டில் உள்ளடங்கிய பகுதிகளின் பெயர்கள்	1) அபிநவம் அக்ரஹாரத்தெரு 2) அபிநவம் குத்தெரு
3	வார்டின் சராசரி மக்கள் தொகை	731
4	இவ்வார்டில் உள்ள கட்டடங்களின் எண்கள் (தெருவாரியாக)	1) அபிநவம் அக்ரஹாரத்தெரு - 23 2) அபிநவம் குடித்தெரு - 162 வரிவிதிக்கப்படாதவை - 4 மொத்தம் - 189
5	இவ்வார்டில் உள்ள வீடுகளின் எண்ணிக்கை (தெருவாரியாக)	1) அபிநவம் அக்ரஹாரத்தெரு - 1 to 14=14, 16=1,18=1, 20 to 23=4, 2A=1,17=1,17/1=1 மொத்தம் = 23 2) அபிநவம் குடித்தெரு 1 to 30 =30, 33=1,33/1=1, 33/2=1, 36=1,38=1, 38/1=1, 38/2=1, 39 to 59=21, 63 to 85=23, 101 to 125= 25,127 to 135=9, 137=1,139=1, 141=1, 143=1,147=1,151 to 165=15,167=1, 169=1,171=1, 173=1, 174=1,172=1, 154=1,168=1,118A=1, 30A=1, 174A=1, 132A=1, 77A=1, 93A=1,93A1=1,1A=1,1A2=1, 161A=1, 161B=1,1A=1, 32A=1,61=1, 107A=1,174/1=1, 182/2=1, 66/1=1,174/2=1, மொத்தம் = 162 வரிவிதிக்கப்படாதவை - X1 to X4 = 4 மொத்தம் = 4
6	இவ்வார்டின் எல்லைகள்	
	வடக்கு	10வது வார்டு - அபிநவம் ஆதிதிராவிடர் தெரு
	கிழக்கு	10வது வார்டு - அபிநவம் ஆதிதிராவிடர் தெரு
	தெற்கு	வசிஷ்டநதி
	மேற்கு	1வது வார்டு - காட்டுக்கொட்டாய்
7	இவ்வார்டின் மொத்த மக்கள் தொகை	715

8	ஏத்தாப்பூர் பேரூராட்சியில் உள்ள இவ்வார்டின் மக்கள் தொகை, ஒரு வார்டின் சராசரி மக்கள் தொகையை விட குறைவாகவோ/கூடுதலாகவோ இருப்பின் அதற்கான காரணம்	-
9	குறிப்பு	-

இடம் : ஏத்தாப்பூர்
தேதி : 16.12.2017

கையொப்பம் :

பெயர் : E. (எ. பாரபுதாஸ்)

பதவி : செயல் அலுவலர்

ஏத்தாப்பூர் பேரூராட்சி

சேலம் மாவட்டம்

படிவம்
இணைப்பு-2(ஈ)

நகர்ப்புறம்

ஏத்தாப்பூர் முதல்நிலை பேரூராட்சி
வரைவு வார்டு மறுவரையறைக்கான (Delimitation) அறிக்கை

மாவட்டத்தின் பெயர்: சேலம்

பேரூராட்சியின் பெயர்: ஏத்தாப்பூர்

1	வார்டு எண்	12
2	இவ்வார்டில் உள்ளடங்கிய பகுதிகளின் பெயர்கள்	1) அபிநவம் காட்டுக்கொட்டாய் 2) குடித்தெரு
3	வார்டின் சராசரி மக்கள் தொகை	731
4	இவ்வார்டில் உள்ள கட்டடங்களின் எண்கள் (தெருவாரியாக)	1) அபிநவம் காட்டுக்கொட்டாய் - 32 2) புத்திரகவுண்டன்பாளையம் குடித்தெரு - 135 வரிவிதிக்கப்படாதவை - 45 மொத்தம் - 212
5	இவ்வார்டில் உள்ள வீடுகளின் எண்ணிக்கை (தெருவாரியாக)	1) அபிநவம் காட்டுக்கொட்டாய் - 5 to 8=4, 10 to 12=3, 4/1=1, 17=1, 19/1=1, 19/2=1, 19 to 21=3, 23=1, 23V=1, 23A=1, 27 to 29=3, 32=1, 35 to 36=2, 38 to 39=2, 41=1, 41/1=1, 41/2=1, 52 to 55=4 மொத்தம் = 32 2) புத்திரகவுண்டன்பாளையம் குடித்தெரு - 16V=1, 18/8=1, 18/9=1, 18/10=1, 33=1, 36C=1, 35/1=1, 35/2=1, 33/1=1, 33/C=1, 33/3=1, 35E2 to 35E9 =8, 35G=1, 35H=1, 60/1=1, 64 to 74=11, 80 to 82=3, 80/1=1, 80/C=1, 80A=1, 80B to 80B5=6, 82/1=1, 82/2=1, 84 to 85=2, 86A=1, 86A=1, 86B=1, 86C=1, 86D=1, 86E=1, 86G=1, 86/4=1, 86/5=1, 86/7=1, 86/8=1, 86/7=1, 86/8=1, 86/10=1, 129=1, 137=1, 137/1 to 137/7=7, 139/1 to 139/7=7, 141=1, 143=1, 145=1, 149=1, 149=A=1, 149B=1, 151 to 157=7, 159=1, 157/1 to 157/2=2, 163 to 169=7, 171=1, 186 to 196=11, 189A to 189A19=20, 189A1=1 மொத்தம் = 135 வரிவிதிக்கப்படாதவை - X1 to X45 = 45 மொத்தம் = 45
6	இவ்வார்டின் எல்லைகள்	
	வடக்கு	வசிஷ்டநதி
	கிழக்கு	13வது வார்டு - தும்பல் மெயின் ரோடு
	தெற்கு	தேசிய நெடுஞ்சாலை
	மேற்கு	வைத்திய கவுண்டன் புதூர் ஊராட்சி
7	இவ்வார்டின் மொத்த மக்கள் தொகை	801

8	ஏத்தாப்பூர் பேரூராட்சியில் உள்ள இவ்வார்டின் மக்கள் தொகை, ஒரு வார்டின் சராசரி மக்கள் தொகையை விட குறைவாகவோ/கூடுதலாகவோ இருப்பின் அதற்கான காரணம்	-
9	குறிப்பு	-

இடம் : ஏத்தாப்பூர்
தேதி : 16.12.2017

கையொப்பம் :

பெயர் : (எ. பிரபுதாஸ்)

பதவி : செயல் அலுவலர்

ஏத்தாப்பூர் பேரூராட்சி
சேலம் மாவட்டம்

படிவம்
இணைப்பு-2(ஈ)

நகர்ப்புறம்

ஏத்தாப்பூர் முதல்நிலை பேரூராட்சி

வரைவு வார்டு மறுவரையறைக்கான (Delimitation) அறிக்கை


மாவட்டத்தின் பெயர்: சேலம்

பேரூராட்சியின் பெயர்: ஏத்தாப்பூர்

1	வார்டு எண்	13
2	இவ்வார்டில் உள்ளடங்கிய பகுதிகளின் பெயர்கள்	புத்திரகவுண்டன்பாளையம் குடித்தெரு
3	வார்டின் சராசரி மக்கள் தொகை	731
4	இவ்வார்டில் உள்ள கட்டடங்களின் எண்கள் (தெருவாரியாக)	1) புத்திரகவுண்டன்பாளையம் குடித்தெரு - 189 வரிவிதிக்கப்படாதவை - 21 மொத்தம் - 210
5	இவ்வார்டில் உள்ள வீடுகளின் எண்ணிக்கை (தெருவாரியாக)	புத்திரகவுண்டன்பாளையம் குடித்தெரு- 1/1-3 2=1,2A=1, 3=1, 6 to 10=5, 12 to 16=5, 15=1, 15a=1, 15A1=1, 15B=1,15C=1,15D=1,16=1,16A=1, 78=1, 18/3=1,18A=1,18C=1,19 to 22=4, 23=1,25=1, 36=1, 36A=1,36A1=1, 36B=1,37=1,37A=1,38=1,38A=1, 39=1, 39A=1,41=1, 41/1=1,41/2=1,41/3=1,41/4=1,43 to 44=2, 42A=1, 44A=1, 44B=1,44B1=1, 45 to 50=6, 49/A=1, 50/A=1,55 to 65=11, 66 t 72=7, 73 to 79=7, 83 to 85=3, 84A=1,84B=1,84C=1, 85/1 to =1, 85/2=1, 85/3=1, 85/4=1, 85/5=1,85/6=1,85A=1, 87 to 90=1,92 to 95=1,96/1 to 96/6=6, 96A=1,98A=1, 97 to 99=3,100 to 104=5, 105/1=1,110=1,113 t 115=3, 113A=1, 122=1, 122/1=1, 124=1,126=1,126/1=1,128=1, 128/1=1, 128/3=1,128/5=1, 130/1=1,132 to 136=5, 138=1, 140=1,142=1, 142/2=1, 146=1,146/1=1, 148=1,148/1=1, 162A=1,164 to 179=16, 181 to 182=2,164A=1, 164A1=1, 165A2=1, 164A3=1, 164A4=1,164A5=1, 189=1,189A=1,189B=1,189A=1, 176A=1, 197A=1, 196B=1,168=1,157/1=1,193=1,193/1 to 193/7=7 மொத்தம் - 189 வரிவிதிக்கப்படாதவை - x1 to x21 = 21 மொத்தம் 21
6	இவ்வார்டின் எல்லைகள்	
	வடக்கு	வசிஷ்டநதி
	கிழக்கு	14வது வார்டு - குடித்தெரு
	தெற்கு	தேசிய நெடுஞ்சாலை
	மேற்கு	12வது வார்டு, தும்பல் மெயின்ரோடு
7	இவ்வார்டின் மொத்த மக்கள் தொகை	794

8	ஏத்தாப்பூர் பேரூராட்சியில் உள்ள இவ்வாட்டின் மக்கள் தொகை, ஒரு வாட்டின் சராசரி மக்கள் தொகையை விட குறைவாகவோ/கூடுதலாகவோ இருப்பின் அதற்கான காரணம்	-
9	குறிப்பு	-

இடம் : ஏத்தாப்பூர்
தேதி : 16.12.2017

கையொப்பம் : 
பெயர் : (ஏ. பிரதாஸ்)
பதவி : செயல் அலுவலர்
ஏத்தாப்பூர் பேரூராட்சி
சேலம் மாவட்டம்

படிவம்
இணைப்பு-2(ஈ)

நகர்ப்புறம்

ஏத்தாப்பூர் முதல்நிலை பேரூராட்சி
வரைவு வார்டு மறுவரையறைக்கான (Delimitation) அறிக்கை

மாவட்டத்தின் பெயர்: சேலம்

பேரூராட்சியின் பெயர்: ஏத்தாப்பூர்

1	வார்டு எண்	14
2	இவ்வார்டில் உள்ளடங்கிய பகுதிகளின் பெயர்கள்	புத்திரகவுண்டன்பாளையம் குடித்தெரு
3	வார்டின் சராசரி மக்கள் தொகை	731
4	இவ்வார்டில் உள்ள கட்டடங்களின் எண்கள் (தெருவாரியாக)	புத்திரகவுண்டன்பாளையம் குடித்தெரு - 183 வரிவிதிக்கப்படாதவை - 29 மொத்தம் - 212
5	இவ்வார்டில் உள்ள வீடுகளின் எண்ணிக்கை (தெருவாரியாக)	1) புத்திரகவுண்டன்பாளையம் குடித்தெரு - 1 to 2=2, 4 to 8=5, 5A=1, 10 to 15=6, 10A1=1, 10A2=1, 10A3=1, 10A4=1, 10A5=1, 10A6=1, 13A=1, 13B=1, 13C=1, 13D=1, 14A=1, 17A=1, 17A1=1, 19 to 25=7, 25A=1, 31=1, 33 to 39=7, 39A=1, 39A1=1, 28A=1, 30=1, 42 to 50=9, 48A=1, 51A=1, 61=1, 68 to 79=12, 69A1=1, 68A=1, 68/1=1, 81 to 85=5, 85/1=1, 86 to 88=3, 90=1, 92 to 98=7, 97A=1, 97/2=1, 98A1=1, 90A=1, 99A=1, 103 to 104=2, 100A=1, 106 to 119=14, 106A=1, 115 to 115/12=12, 116A=1, 125B=1, 126/1 to 126/7=7, 129=1, 130 to 135=6, 146/1=1, 46/1=1, 162/1=1, 163/1=1, 166 to 169=4, 171 to 179=9, 180 to 185=6, 186/1=1, 187/1=1, 187/1=1, 187/2=1, 187/3=1, 189/a4=1 மொத்தம் = 183 வரிவிதிக்கப்படாதவை - X1 to X29 = 29 மொத்தம் = 29
6	இவ்வார்டின் எல்லைகள்	
	வடக்கு	வசிஷ்டநதி
	கிழக்கு	15வது வார்டு ஆதிதிராவிடர் தெரு
	தெற்கு	தேசிய நெடுஞ்சாலை
	மேற்கு	13வது வார்டு - குடித்தெரு
7	இவ்வார்டின் மொத்த மக்கள் தொகை	801
8	ஏத்தாப்பூர் பேரூராட்சியில் உள்ள இவ்வார்டின் மக்கள் தொகை, ஒரு வார்டின் சராசரி மக்கள் தொகையை விட குறைவாகவோ/கூடுதலாகவோ இருப்பின் வகைப்பாடு	-

9	குறிப்பு	-
---	----------	---

இடம் : ஏத்தாப்பூர்
தேதி : 16.12.2017

கையொப்பம் :

பெயர் : (எ. பிரபுதாஸ்)

பதவி : செயல் அலுவலர்

ஏத்தாப்பூர் பேரூராட்சி
சேலம் மாவட்டம்

**படிவம்
இணைப்பு-2(ஈ)**

நகர்ப்புறம்

ஏத்தாப்பூர் முதல்நிலை பேரூராட்சி

வரைவு வார்டு மறுவரையறைக்கான (Delimitation) அறிக்கை

மாவட்டத்தின் பெயர்: சேலம்

பேரூராட்சியின் பெயர்: ஏத்தாப்பூர்

1	வார்டு எண்	15
2	இவ்வார்டில் உள்ளடங்கிய பகுதிகளின் பெயர்கள்	1) புத்திரகவுண்டன்பாளையம் ஆதிதிராவிடர்தெரு 2) புத்திரகவுண்டன்பாளையம் குடித்தெரு
3	வார்டின் சராசரி மக்கள் தொகை	731
4	இவ்வார்டில் உள்ள கட்டடங்களின் எண்கள் (தெருவாரியாக)	1) புத்திரகவுண்டன்பாளையம் ஆதிதிராவிடர்தெரு - 92 2) புத்திரகவுண்டன்பாளையம் குடித்தெரு - 68 வரிவிதிக்கப்படாதவை - 48 மொத்தம் - 208
5	இவ்வார்டில் உள்ள வீடுகளின் எண்ணிக்கை (தெருவாரியாக)	1) புத்திரகவுண்டன்பாளையம் ஆதிதிராவிடர்தெரு - 5=1, 5/1=1,7=1, 9 to 19=11, 19B=1, 20/1=1, 22A1=1, 23/1=1, 10/1=1,24 to 26=3, 24A=1, 30 to 33=4, 34 to 38=5, 35/1 to 35/13=12, 37A=1,41 to 49=9, 43/3=1, 47A=1,54A=1,55A=1, 57=1,57B=1,60=1,62=1, 68=1,68/1=1,79/1=1,81=1, 82=1,82/1=1,85A=1, 87 to 96=10, 103 to 111=9,146B=1, 147 to 149=3, மொத்தம் =92 2) புத்திரகவுண்டன்பாளையம் குடித்தெரு- 13A=1,13/1=1, 13/2=1,13/D=1,13/H=1,14A=1, 20=1, 32=1,32A=1, 32B=1,32C=1,32D=1,32E=1,32F=1, 41=1,45B=1,47=1,55/1=1,57A=1,49 to 59=11, 57c=1, 62 to 63=2, 64A=1, 82D=1, 86/1=1, 22 to 29=8, 66 to 78=13, 66/1=1,66/A=1,69/A=1, 69/A=1,69/B=1,69B1=1, 93A1=1,96/1=1,96/B1=1, 96/B2=1,47/B=1,48/1=1, மொத்தம் = 68 வரிவிதிக்கப்படாதவை- X1 to X48 மொத்தம் = 48
6	இவ்வார்டின் எல்லைகள்	
	வடக்கு	வசிஷ்டநதி
	கிழக்கு	பெ.நா.பாளையம் பேரூராட்சி எல்லை
	தெற்கு	தேசிய நெடுஞ்சாலை
	மேற்கு	14வது வார்டு - குடித்தெரு

7	இவ்வார்டின் மொத்த மக்கள் தொகை	787
8	ஏத்தாப்பூர் பேரூராட்சியில் உள்ள இவ்வார்டின் மக்கள் தொகை, ஒரு வார்டின் சராசரி மக்கள் தொகையை விட குறைவாகவோ/கூடுதலாகவோ இருப்பின் அதற்கான காரணம்	-
9	குறிப்பு	-

இடம் : ஏத்தாப்பூர்
தேதி : 16.12.2017

கையொப்பம் :

பெயர் : E. (எ. பிரபுதாஸ்)

பதவி : செயல் அலுவலர்

ஏத்தாப்பூர் பேரூராட்சி

சேலம் மாவட்டம்