

இணைப்பு – 2 (ஈ)

வரைவு வார்டு மறுவரையறைக்கான (Delimitation) அறிக்கை

மாவட்டத்தின் பெயர் – சேலம்

பேரூராட்சியின் பெயர் – வீரக்கல்புதூர்

1	வார்டு எண்	..	1
2	இவ்வார்டில் உள்ளடங்கிய பகுதிகளின் பெயர்	..	1. ரமேஷ் மெட்டல் காலனி 2. கெம்ப்ளாஸ்ட் காலனி 3. சேஷசாயி நகர் 4. வைத்தீஸ்வரா நகர்
3	வார்டின் சராசரி மக்கள் தொகை	..	1111
4	இவ்வார்டில் உள்ள கட்டடங்களின் எண்கள் (தெருவாரியாக)	..	1. ரமேஷ் மெட்டல் காலனி 3 முதல் 132C முடிய = 69 2. கெம்ப்ளாஸ்ட் காலனி 1 முதல் 130 முடிய = 88 3. சேஷசாயி நகர் 1 முதல் 144 முடிய = 144 4. வைத்தீஸ்வரா நகர் 1 முதல் 116 முடிய = 48
5	இவ்வார்டில் உள்ள வீடுகளின் எண்ணிக்கை (தெருவாரியாக) – 349	..	1. ரமேஷ் மெட்டல் காலனி – 69 3=1, 25E=1, 25F=1, 26=,1 26A=1, 26B=1, 27=1,27A=1, 27B=1, 28=1, 28/1=1, 29=1, 29/1=1, 30=1, 30/1=1, 31=1, 31/1=1, 32-35=4, 35/1=1, 36=1,36A=1, 36/1=1, 37=1,37A=1, 37B=1, 37C=1, 37/1=1, 37/2=1, 38-41=4,41A=1, 41B=1, 41C=1, 42=1,42A=1, 42B=1, 43=1, 43A=1, 43A1=1, 44-45=2, 45A=1,45B=1,45C=1, 45D=1, 45D1=1, 45D2=1, 46=1, 46A=1, 46B=1, 46C=1, 47=1, 48-51=4, 51A=1, 52=1,132A=1, 132B=1, 132C=1 அங்கீகரிக்கப்படாத கட்டிடங்கள் – 3
			2. கெம்ப்ளாஸ்ட் காலனி – 88 1-22=22, 70-130=61 அங்கீகரிக்கப்படாத கட்டிடங்கள் – 5
			3. சேஷசாயி நகர் – 144 1-144 =144
			4. வைத்தீஸ்வரா நகர் – 48 52-82=31, 100-116=17
6	இவ்வார்டின் எல்லைகள்	..	
	வடக்கு	..	கோனூர் ஊராட்சி எல்லை
	கிழக்கு	..	சேலம் மெயின் ரோடு, வார்டு-2 மூலக்கடை
	தெற்கு	..	சேலம் மெயின் ரோடு, வார்டு-12 ஜீவா நகர், வார்டு-8 ராமன் நகர், வார்டு-7 முருகன் நகர், வார்டு-6 இரட்டைபுளியமரத்தூர்வார்டு-5 ஆர்.சி. பிளாண்ட் எதிர்புறம்
	மேற்கு	..	கோனூர் ஊராட்சி
7	இவ்வார்டின் மொத்த மக்கள் தொகை	..	1001

8	வீரக்கல்புதுார் பேரூராட்சி அமைப்பில் உள்ள இவ்வார்டின் மக்கள் தொகை, ஒரு வார்டின் சராசரி மக்கள் தொகையை விட குறைவாகவோ / கூடுதலாகவோ இருப்பின் அதற்கான காரணம்	..	
9	குறிப்பு	..	



இடம்: வீரக்கல்புதுார்
 நாள்: 27.11.2017

கையொப்பம்:
 பெயர்: மு.கோவிந்தராஜு
 பதவி: செயல் அலுவலர்

இணைப்பு - 2 (ஈ)

வரைவு வார்டு மறுவரையறைக்கான (Delimitation) அறிக்கை

மாவட்டத்தின் பெயர் - சேலம்

பேரூராட்சியின் பெயர் - வீரக்கல்புதூர்

1	வார்டு எண்	..	2
2	இவ்வார்டில் உள்ளடங்கிய பகுதிகளின் பெயர்	..	1. குஞ்சாண்டியூர் புதுக்காலனி 2. பெருமாள் கோவில் தெரு
3	வார்டின் சராசரி மக்கள் தொகை	..	1111
4	இவ்வார்டில் உள்ள கட்டடங்களின் எண்கள் (தெருவாரியாக)	..	1. குஞ்சாண்டியூர் புதுக்காலனி 1 முதல் 103 முடிய = 122 2. பெருமாள் கோவில் தெரு 5 முதல் 203A முடிய = 250
5	இவ்வார்டில் உள்ள வீடுகளின் எண்ணிக்கை (தெருவாரியாக) - 372	..	1. குஞ்சாண்டியூர் புதுக்காலனி - 122 1-3=3, 5=1, 5A=1, 7=1, 7A=1, 8-13=6 13A=1, 14-15=2, 15A=1, 15B=1, 15C=1, 16-25=10, 25A=1, 26=1, 26A=1, 27=1, 27A=1, 36- 42=7, 42A=1, 43=1, 43/1=1, 44=1, 44A =1, 45=1, 45A=1, 46-49=4, 49/1=1, 50=1, 50A=1, 51-53=3, 55-57=3, 57A=1, 57B=1, 58-61=4, 62A=1, 63-66=4, 66A=1, 66A1=1, 67=1, 68A=1, 68B=1, 70=1, 70A=1, 71-74=4, 75-83=9, 83A=1, 83B=1, 84-85=2, 85/1=1, 86-97=12, 97/1=1, 98-102=5 அங்கீகரிக்கப்படாத கட்டிடங்கள் - 6
			2, பெருமாள் கோவில் தெரு - 250 5-10=6, 10A=1, 11-12=2, 12A=1, 12A1=1, 12A5=1, 12A6=1, 12B=1, 12B1=1, 12C=1, 13=1, 13/1=1, 13B=1, 13B2=1, 13C=1, 13C1=1, 13D=1, 13E=1, 13F=1, 14=1, 14A=1, 14B=1, 14C=1, 14D=1, 15=1, 17-18=2, 18A=1, 18B=1, 19/2=1, 19A4=1, 19A5=1, 19A6=1, 19/1=1, 19A=1, 19A1=1, 19B=1, 19C=1, 19C1=1, 20=1, 20A=1, 20B=1, 20C=1, 20C1=1, 20E=1, 20E1=1, 20G=1, 20G1=1, 20G4=1, 20H=1, 20J2=1, 20K=1, 20/1=1, 22=1, 24=1, 26-27=2, 27A=1, 29=1, 31-36=6, 36/1=1, 37-38=2, 38A=1, 38B=1, 38C=1, 41-43=3, 43A=1, 43B=1, 44-46=3, 46A=1, 46A1=1, 47=1, 47A=1, 48-50=3, 51/1=1, 51/2=1, 52=1, 52A=1, 53=1, 53/3=1, 54=1, 54A=1, 54A1-54A4=4, 54B=1, 55C1=1, 56-58=3, 58A=1, 59=1, 59/1=1, 60A1=1, 61=1, 63=1, 63A=1, 63A1=1, 64-65=2, 65A=1, 66-71=6, 73=1, 73A=1, 74-78=5, 78D=1, 79-82=4, 82A=1, 82B=1, 84-85=2, 85/1=1, 86-88=3, 88A=1, 89=1, 89A=1, 89B=1, 90-91=2, 92=1, 93A=1, 94=1, 94A=1, 95-97=3, 97A=1, 98=1, 98/1=1, 99-100=2, 100/1=1, 100/2=1, 101=1, 101/1=1, 101A=1, 101/B=1, 102=1, 102A=1, 102B=1, 103-104=2, 104A=1, 105=1, 105/1=1, 106=1, 106A=1, 107-108=2, 108/1=1, 108A=1, 109-110=2, 110A=1, 111=1, 111A=1, 111A1=1, 111C=1, 111C1=1, 113-114=2, 114/1=1, 115-117=3, 117/1=1, 117A=1, 119-122=4, 124=1, 124A=1, 125-126=2 126B=1, 127=1, 127A=1, 127A1=1, 127B=1, 127C=1, 127/2=1, 127/3=1, 127/4=1, 127/5=1, 127/6=1, 128A=1, 129-133=5, 133/1=1, 134-135=2, 135/1=1, 136=1,
6	இவ்வார்டின் எல்லைகள்	..	
	வடக்கு	..	சேலம் மெயின் ரோடு , மூலக்கடை தெரு
	கிழக்கு	..	வார்டு-3 மூலக்கடை தெரு
	தெற்கு	..	வார்டு-5 ஆர்.சி.பிளாண்ட் எதிர்புறம்
	மேற்கு	..	வார்டு-1 ரமேஷ் மெட்டல் காலனி , மூலக்கடை தெரு
7	இவ்வார்டின் மொத்த மக்கள்	..	1067

8	வீரக்கல்புதுார் பேரூராட்சி அமைப்பில் உள்ள இவ்வார்டின் மக்கள் தொகை, ஒரு வார்டின் சராசரி மக்கள் தொகையை விட குறைவாகவோ / கூடுதலாகவோ இருப்பின் அதற்கான காரணம்	..	
9	குறிப்பு	..	



இடம்: வீரக்கல்புதுார்
நாள்: 27.11.2017

கையொப்பம்:
பெயர்: மு.கோவிந்தராஜு
பதவி: செயல் அலுவலர்

இணைப்பு - 2 (ஈ)


வரைவு வார்டு மறுவரையறைக்கான (Delimitation) அறிக்கை

மாவட்டத்தின் பெயர் - சேலம்

பேரூராட்சியின் பெயர் - வீரக்கல்புதூர்

1	வார்டு எண்	..	3
2	இவ்வார்டில் உள்ளடங்கிய பகுதிகளின் பெயர்	..	1. மூலக்கடை தெரு 2. பெரியதம்பி காட்டுவளவு-1
3	வார்டின் சராசரி மக்கள் தொகை	..	1111
4	இவ்வார்டில் உள்ள கட்டடங்களின் எண்கள் (தெருவாரியாக)	..	1. மூலக்கடை தெரு 1 முதல் 151 முடிய = 324 2. பெரியதம்பி காட்டுவளவு 1 முதல் 41 முடிய = 54
5	இவ்வார்டில் உள்ள வீடுகளின் எண்ணிக்கை (தெருவாரியாக) - 378	..	1. மூலக்கடை தெரு - 324 1-3=3, 6=1, 8=1, 8A=1, 8B=1, 8C=1, 10-11=2, 11A=1, 12=1, 15B=1, 18B=1, 20=1, 25=1, 25A=1, 25B=1, 26-27=2, 27/1=1, 29-32=4, 32/1=1, 32A=1, 33-37=5, 37A=1, 38-39=2, 39A1=1, 39A2=1, 39A4=1, 40B=1, 41=1, 41A=1, 42=1, 42A=1, 42A1-42A4=4, 42B=1, 42C=1, 43=1, 43B=1, 43C=1, 43D=1, 44-46=3, 46A=1, 47=1, 47C=1, 48=1, 48A=1, 49C=1, 49F=1, 49G=1, 50=1, 50B=1, 51=1, 51A=1, 52-53=2, 53A=1, 54=1, 54(1)=1, 55-59=5, 59A=1, 60=1, 60A=1, 61=1, 61A=1, 61B=1, 62-64=3, 64A=1, 64A1=1, 64B=1, 65=1, 65B=1, 66=1, 66A=1, 66A2=1, 67=1, 67A=1, 67B=1, 68=1, 68A=1, 68B=1, 69=1, 69A=1, 70-71=2, 71A=1, 72=1, 72A=1, 73=1, 73A=1, 73A1=1, 74=1, 74A=1, 74B=1, 74B2=1, 74C=1, 74B1=1, 74D=1, 74D1=1, 74D2=1, 74D3=1, 74E=1, 74F=1, 75=1, 75A=1, 75B=1, 75C=1, 76=1, 76A=1, 77=1, 77(1)=1, 77A=1, 78=1, 78(1)=1, 78A(1)=1, 78A=1, 79=1, 79A=1, 79B=1, 79D=1, 79C=1, 79C1=1, 79D=1, 79E=1, 80-82=3, 82A=1, 82B=1, 82B(1)=1, 82C=1, 82D=1, 82E=1, 82E1=1, 82E2=1, 83=1, 83A=1, 83B=1, 83B(1)=1, 83B(2)=1, 83C=1, 83C1=1, 83D=1, 83E=1, 83F=1, 83G=1, 83J=1, 84A=1, 83G=1, 84=1, 84A=1, 85=1, 85A=1, 85A1=1, 86-88=3, 88B=1, 88C=1, 88A=1, 89-91=3, 91A=1, 91B=1, 92-94=3, 94A=1, 95-99=5, 99A1=1, 100=1, 100B=1, 100B1=1, 100B2=1, 100C=1, 101=1, 101A=1, 101B=1, 101C=1, 101A=1, 101B=1, 101C=1, 101D=1, 101E=1, 101F=1, 101G=1, 101H=1, 101I=1, 101J=1, 101K=1, 101L=1, 101M=1, 101N=1, 101O=1, 101P=1, 101Q=1, 101R=1, 101S=1, 101T=1, 101U=1, 101V=1, 101W=1, 101X=1, 101Y=1, 101Z=1, 101AA=1, 101AB=1, 101AC=1, 101AD=1, 101AE=1, 101AF=1, 101AG=1, 101AH=1, 101AI=1, 101AJ=1, 101AK=1, 101AL=1, 101AM=1, 101AN=1, 101AO=1, 101AP=1, 101AQ=1, 101AR=1, 101AS=1, 101AT=1, 101AU=1, 101AV=1, 101AW=1, 101AX=1, 101AY=1, 101AZ=1, 101BA=1, 101BB=1, 101BC=1, 101BD=1, 101BE=1, 101BF=1, 101BG=1, 101BH=1, 101BI=1, 101BJ=1, 101BK=1, 101BL=1, 101BM=1, 101BN=1, 101BO=1, 101BP=1, 101BQ=1, 101BR=1, 101BS=1, 101BT=1, 101BU=1, 101BV=1, 101BW=1, 101BX=1, 101BY=1, 101BZ=1, 101CA=1, 101CB=1, 101CC=1, 101CD=1, 101CE=1, 101CF=1, 101CG=1, 101CH=1, 101CI=1, 101CJ=1, 101CK=1, 101CL=1, 101CM=1, 101CN=1, 101CO=1, 101CP=1, 101CQ=1, 101CR=1, 101CS=1, 101CT=1, 101CU=1, 101CV=1, 101CW=1, 101CX=1, 101CY=1, 101CZ=1, 101DA=1, 101DB=1, 101DC=1, 101DD=1, 101DE=1, 101DF=1, 101DG=1, 101DH=1, 101DI=1, 101DJ=1, 101DK=1, 101DL=1, 101DM=1, 101DN=1, 101DO=1, 101DP=1, 101DQ=1, 101DR=1, 101DS=1, 101DT=1, 101DU=1, 101DV=1, 101DW=1, 101DX=1, 101DY=1, 101DZ=1, 101EA=1, 101EB=1, 101EC=1, 101ED=1, 101EE=1, 101EF=1, 101EG=1, 101EH=1, 101EI=1, 101EJ=1, 101EK=1, 101EL=1, 101EM=1, 101EN=1, 101EO=1, 101EP=1, 101EQ=1, 101ER=1, 101ES=1, 101ET=1, 101EU=1, 101EV=1, 101EW=1, 101EX=1, 101EY=1, 101EZ=1, 101FA=1, 101FB=1, 101FC=1, 101FD=1, 101FE=1, 101FF=1, 101FG=1, 101FH=1, 101FI=1, 101FJ=1, 101FK=1, 101FL=1, 101FM=1, 101FN=1, 101FO=1, 101FP=1, 101FQ=1, 101FR=1, 101FS=1, 101FT=1, 101FU=1, 101FV=1, 101FW=1, 101FX=1, 101FY=1, 101FZ=1, 101GA=1, 101GB=1, 101GC=1, 101GD=1, 101GE=1, 101GF=1, 101GH=1, 101GI=1, 101GJ=1, 101GK=1, 101GL=1, 101GM=1, 101GN=1, 101GO=1, 101GP=1, 101GQ=1, 101GR=1, 101GS=1, 101GT=1, 101GU=1, 101GV=1, 101GW=1, 101GX=1, 101GY=1, 101GZ=1, 101HA=1, 101HB=1, 101HC=1, 101HD=1, 101HE=1, 101HF=1, 101HG=1, 101HH=1, 101HI=1, 101HJ=1, 101HK=1, 101HL=1, 101HM=1, 101HN=1, 101HO=1, 101HP=1, 101HQ=1, 101HR=1, 101HS=1, 101HT=1, 101HU=1, 101HV=1, 101HW=1, 101HX=1, 101HY=1, 101HZ=1, 101IA=1, 101IB=1, 101IC=1, 101ID=1, 101IE=1, 101IF=1, 101IG=1, 101IH=1, 101II=1, 101IJ=1, 101IK=1, 101IL=1, 101IM=1, 101IN=1, 101IO=1, 101IP=1, 101IQ=1, 101IR=1, 101IS=1, 101IT=1, 101IU=1, 101IV=1, 101IW=1, 101IX=1, 101IY=1, 101IZ=1, 101JA=1, 101JB=1, 101JC=1, 101JD=1, 101JE=1, 101JF=1, 101JG=1, 101JH=1, 101JI=1, 101JJ=1, 101JK=1, 101JL=1, 101JM=1, 101JN=1, 101JO=1, 101JP=1, 101JQ=1, 101JR=1, 101JS=1, 101JT=1, 101JU=1, 101JV=1, 101JW=1, 101JX=1, 101JY=1, 101JZ=1, 101KA=1, 101KB=1, 101KC=1, 101KD=1, 101KE=1, 101KF=1, 101KG=1, 101KH=1, 101KI=1, 101KJ=1, 101KK=1, 101KL=1, 101KM=1, 101KN=1, 101KO=1, 101KP=1, 101KQ=1, 101KR=1, 101KS=1, 101KT=1, 101KU=1, 101KV=1, 101KW=1, 101KX=1, 101KY=1, 101KZ=1, 101LA=1, 101LB=1, 101LC=1, 101LD=1, 101LE=1, 101LF=1, 101LG=1, 101LH=1, 101LI=1, 101LJ=1, 101LK=1, 101LL=1, 101LM=1, 101LN=1, 101LO=1, 101LP=1, 101LQ=1, 101LR=1, 101LS=1, 101LT=1, 101LU=1, 101LV=1, 101LW=1, 101LX=1, 101LY=1, 101LZ=1, 101MA=1, 101MB=1, 101MC=1, 101MD=1, 101ME=1, 101MF=1, 101MG=1, 101MH=1, 101MI=1, 101MJ=1, 101MK=1, 101ML=1, 101MM=1, 101MN=1, 101MO=1, 101MP=1, 101MQ=1, 101MR=1, 101MS=1, 101MT=1, 101MU=1, 101MV=1, 101MW=1, 101MX=1, 101MY=1, 101MZ=1, 101NA=1, 101NB=1, 101NC=1, 101ND=1, 101NE=1, 101NF=1, 101NG=1, 101NH=1, 101NI=1, 101NJ=1, 101NK=1, 101NL=1, 101NM=1, 101NN=1, 101NO=1, 101NP=1, 101NQ=1, 101NR=1, 101NS=1, 101NT=1, 101NU=1, 101NV=1, 101NW=1, 101NX=1, 101NY=1, 101NZ=1, 101OA=1, 101OB=1, 101OC=1, 101OD=1, 101OE=1, 101OF=1, 101OG=1, 101OH=1, 101OI=1, 101OJ=1, 101OK=1, 101OL=1, 101OM=1, 101ON=1, 101OO=1, 101OP=1, 101OQ=1, 101OR=1, 101OS=1, 101OT=1, 101OU=1, 101OV=1, 101OW=1, 101OX=1, 101OY=1, 101OZ=1, 101PA=1, 101PB=1, 101PC=1, 101PD=1, 101PE=1, 101PF=1, 101PG=1, 101PH=1, 101PI=1, 101PJ=1, 101PK=1, 101PL=1, 101PM=1, 101PN=1, 101PO=1, 101PP=1, 101PQ=1, 101PR=1, 101PS=1, 101PT=1, 101PU=1, 101PV=1, 101PW=1, 101PX=1, 101PY=1, 101PZ=1, 101QA=1, 101QB=1, 101QC=1, 101QD=1, 101QE=1, 101QF=1, 101QG=1, 101QH=1, 101QI=1, 101QJ=1, 101QK=1, 101QL=1, 101QM=1, 101QN=1, 101QO=1, 101QP=1, 101QQ=1, 101QR=1, 101QS=1, 101QT=1, 101QU=1, 101QV=1, 101QW=1, 101QX=1, 101QY=1, 101QZ=1, 101RA=1, 101RB=1, 101RC=1, 101RD=1, 101RE=1, 101RF=1, 101RG=1, 101RH=1, 101RI=1, 101RJ=1, 101RK=1, 101RL=1, 101RM=1, 101RN=1, 101RO=1, 101RP=1, 101RQ=1, 101RR=1, 101RS=1, 101RT=1, 101RU=1, 101RV=1, 101RW=1, 101RX=1, 101RY=1, 101RZ=1, 101SA=1, 101SB=1, 101SC=1, 101SD=1, 101SE=1, 101SF=1, 101SG=1, 101SH=1, 101SI=1, 101SJ=1, 101SK=1, 101SL=1, 101SM=1, 101SN=1, 101SO=1, 101SP=1, 101SQ=1, 101SR=1, 101SS=1, 101ST=1, 101SU=1, 101SV=1, 101SW=1, 101SX=1, 101SY=1, 101SZ=1, 101TA=1, 101TB=1, 101TC=1, 101TD=1, 101TE=1, 101TF=1, 101TG=1, 101TH=1, 101TI=1, 101TJ=1, 101TK=1, 101TL=1, 101TM=1, 101TN=1, 101TO=1, 101TP=1, 101TQ=1, 101TR=1, 101TS=1, 101TT=1, 101TU=1, 101TV=1, 101TW=1, 101TX=1, 101TY=1, 101TZ=1, 101UA=1, 101UB=1, 101UC=1, 101UD=1, 101UE=1, 101UF=1, 101UG=1, 101UH=1, 101UI=1, 101UJ=1, 101UK=1, 101UL=1, 101UM=1, 101UN=1, 101UO=1, 101UP=1, 101UQ=1, 101UR=1, 101US=1, 101UT=1, 101UU=1, 101UV=1, 101UW=1, 101UX=1, 101UY=1, 101UZ=1, 101VA=1, 101VB=1, 101VC=1, 101VD=1, 101VE=1, 101VF=1, 101VG=1, 101VH=1, 101VI=1, 101VJ=1, 101VK=1, 101VL=1, 101VM=1, 101VN=1, 101VO=1, 101VP=1, 101VQ=1, 101VR=1, 101VS=1, 101VT=1, 101VU=1, 101VV=1, 101VW=1, 101VX=1, 101VY=1, 101VZ=1, 101WA=1, 101WB=1, 101WC=1, 101WD=1, 101WE=1, 101WF=1, 101WG=1, 101WH=1, 101WI=1, 101WJ=1, 101WK=1, 101WL=1, 101WM=1, 101WN=1, 101WO=1, 101WP=1, 101WQ=1, 101WR=1, 101WS=1, 101WT=1, 101WU=1, 101WV=1, 101WW=1, 101WX=1, 101WY=1, 101WZ=1, 101XA=1, 101XB=1, 101XC=1, 101XD=1, 101XE=1, 101XF=1, 101XG=1, 101XH=1, 101XI=1, 101XJ=1, 101XK=1, 101XL=1, 101XM=1, 101XN=1, 101XO=1, 101XP=1, 101XQ=1, 101XR=1, 101XS=1, 101XT=1, 101XU=1, 101XV=1, 101XW=1, 101XX=1, 101XY=1, 101XZ=1, 101YA=1, 101YB=1, 101YC=1, 101YD=1, 101YE=1, 101YF=1, 101YG=1, 101YH=1, 101YI=1, 101YJ=1, 101YK=1, 101YL=1, 101YM=1, 101YN=1, 101YO=1, 101YP=1, 101YQ=1, 101YR=1, 101YS=1, 101YT=1, 101YU=1, 101YV=1, 101YW=1, 101YX=1, 101YY=1, 101YZ=1, 101ZA=1, 101ZB=1, 101ZC=1, 101ZD=1, 101ZE=1, 101ZF=1, 101ZG=1, 101ZH=1, 101ZI=1, 101ZJ=1, 101ZK=1, 101ZL=1, 101ZM=1, 101ZN=1, 101ZO=1, 101ZP=1, 101ZQ=1, 101ZR=1, 101ZS=1, 101ZT=1, 101ZU=1, 101ZV=1, 101ZW=1, 101ZX=1, 101ZY=1, 101ZZ=1
		..	2. பெரியதம்பி காட்டுவளவு தெரு-1 = 54 1=1, 1A=1, 2-3=2, 3A=1, 4-5=2, 5A=1, 5B=1, 6-9=4, 9A=1, 11-16=6, 16A=1, 16B=1, 17-24=8, 24A=1, 25-29=5, 29A=1, 30-40=11, 40A=1, 41=1, அங்கீகரிக்கப்படாத கட்டிடங்கள் - 4
6	இவ்வார்டின் எல்லைகள்	..	
	வடக்கு	..	கோனூர் ஊராட்சி எல்லை
	கிழக்கு	..	வார்டு-4 கொல்லப்பட்டியான் தெரு
	தெற்கு	..	வார்டு-5 ஆர்.சி.பிளாண்ட் எதிர்புறம், வார்டு-3 பெரியதம்பி காட்டுவளவு எல்லை
	மேற்கு	..	வார்டு-2 குஞ்சாண்டியூர் புதுக்காலனி
7	இவ்வார்டின் மொத்த மக்கள் தொகை	..	1084

8	வீரக்கல்புதுார் பேரூராட்சி அமைப்பில் உள்ள இவ்வார்டின் மக்கள் தொகை, ஒரு வார்டின் சராசரி மக்கள் தொகையை விட குறைவாகவோ / கூடுதலாகவோ இருப்பின் அதற்கான காரணம்	..
9	குறிப்பு	..



இடம்: வீரக்கல்புதுார்
நாள்: 27.11.2017

கையொப்பம்:
பெயர்: மு.கோவிந்தராஜா
பதவி: செயல் அலுவலர்

இணைப்பு - 2 (ஈ)

வரைவு வார்டு மறுவரையறைக்கான (Delimitation) அறிக்கை

மாவட்டத்தின் பெயர் - சேலம்

பேரூராட்சியின் பெயர் - வீரக்கல்புதூர்

1	வார்டு எண்	..	4
2	இவ்வார்டில் உள்ளடங்கிய பகுதிகளின் பெயர்	..	1. கூச்சிக்கல்கரடு 2. கொல்லப்பட்டியான் தெரு 3. பருவன் தெரு 4. பண்ணாடி அருந்ததியர் தெரு 5. புதூர் தெரு 6. கொல்லன் வளங்கியர் தெரு
3	வார்டின் சராசரி மக்கள் தொகை	..	1111
4	இவ்வார்டில் உள்ள கட்டடங்களின் எண்கள் (தெருவாரியாக) - 374	-	1. கூச்சிக்கல்கரடு 3 A முதல் 84 முடிய = 119 2. கொல்லப்பட்டியான் தெரு 1 முதல் 27B முடிய = 39 3. பருவன் தெரு 2 முதல் 43A முடிய = 52 4. பண்ணாடி அருந்ததியர் தெரு 1 முதல் 36A முடிய = 37 5. புதூர் தெரு 1 முதல் 52 முடிய = 52 6. கொல்லன் வளங்கியர் தெரு
5	இவ்வார்டில் உள்ள வீடுகளின் எண்ணிக்கை (தெருவாரியாக)	..	1. கூச்சிக்கல்கரடு - 119 3A=1, 3B=1, 5=1,5D=1, 10=1, 10A=1, 11A=1,12B=1, 12C=1,12D=1, 12E=1,15=1, 15A=1, 15B=1, 15C=1, 15D=1, 15E=1, 15F=1,16=1,16F(1)=1, 16H=1,18-20=3, 23-24=2, 24A=1, 25=1, 27=1, 27(1)=1, 29=1, 29A=1, 29A1=1, 31-32=2,33A=1, 34-38=5, 38A=1,38B=1, 39=1, 39A=1, 39B=1, 39B1=1, 39C=1, 39D=1, 39E=1, 39F=1, 39G=1, 40=1,40A=1,40B=1, 41=1, 45B=1, 46=1, 49-50=2,50A=1, 51=1, 51A=1,51B=1, 51C=1, 53-54=2, 54A=1, 54B=1, 54C=1, 56-57=2, 57A=1, 57B=1, 58-60=3, 60A=1, 60A1-60A6=6, 60C=1, 60D=1, 60E=1,60F=1, 60G=1,60H=1, 61-63=3, 63A=1, 64=1, 64A=1, 65-67=3, 67A=1, 67B=1, 67C=1, 67D=1,67E=1, 68-70=3, 72=1, 72A=1, 72B=1,72C=1, 72D=1, 74=1, 77=1, 79-80=2, 82-84=3 2. கொல்லப்பட்டியான் தெரு - 39 1=1, 1A=1, 2=1, 2A=1, 2B=1, 2C=1, 2E=1, 4=1, 7=1, 7A=1,7B=1, 8=1, 8A=1, 9=1, 9A=1, 10=1, 10A=1, 10B=1, 10D=1, 11=1, 11A=1, 12A=1, 13=1,17-18=2,19-20=2, 20A=1, 21-27=7 27A=1, 27B=1 அங்கீகரிக்கப்படாத கட்டிடங்கள் - 2 3. பருவன் தெரு -52 2=1, 3=1, 3A=1, 3A1=1, 3B=1, 3B1=1, 3C=1, 3F=1, 4=1, 4A=1, 5-6=2, 8=1, 8A=1, 9=1, 9A=1, 11=1, 11A=1, 11A1=1, 12-13=2, 13/1=1, 14=1, 14A=1, 14A1=1, 16-17=2, 17A=1, 17B=1, 18=1, 18A=1, 19-20=2, 20A=1, 21=1, 21A=1, 21B=1, 22=1, 24-25=2, 26=1, 26A=1, 28=1, 28A=1, 32=1, 32A=1, 33-35=3, 43A=1 அங்கீகரிக்கப்படாத கட்டிடங்கள் - 2

		<p>4. பண்ணாடி அருந்ததியர் தெரு - 37 1=1, 1A=1, 2-3=2, 5-7=3, 7A=1, 8=1, 8A=1, 10-11=2, 11A=1,11B=1, 12=1,12A=1, 12B=1, 14-15=2, 15A=1, 16=1, 16A=1, 17=1, 19-20=2, 20A=1, 20A1=1, 23-24=2, 24A=1, 25=1, 26=1,32=1, 36=1, 36A=1 அங்கீகரிக்கப்படாத கட்டிடங்கள் - 2</p>
		<p>5. புதூர் தெரு - 52 1=1, 1A=1, 1A1=1, 2=1, 2A=1, 3=1, 5-8=4, 8A=1, 9-10=2, 10A=1, 11-13=3, 13A=1, 13B=1, 14=1, 14A=1, 17=1, 17A=1, 17B=1, 18=1, 18A=1, 18A1=1, 19-22=4, 26-30=5, 32-34=3, 37=1, 37A=1, 40=1, 40A=1, 41-43=3, 46-47=2,51-52=2 அங்கீகரிக்கப்படாத கட்டிடங்கள் - 2</p>
		<p>6. கொல்லன் அருந்ததியர் தெரு - 75 1=1, 1/1=1, 2=1, 3(4)=1, 4-5=2, 7=1, 7A=1, 9-18=10, 18A=1 22=1, 22A=1, 23=1, 23A=1, 23B=1, 24-25=2, 25A=1, 26- 33=8,34A=1, 35-42=8, 42A=1, 42B=1, 43=1, 43/1=1, 44=1, 44/1=1, 44/2=1, 46-49=4, 52=1, 52A=1, 53=1, 55-64=10, 66- 67=2, 69-72=4, 75=1</p>
6	இவ்வார்டின் எல்லைகள்	..
	வடக்கு	.. கோனூர் ஊராட்சி
	கிழக்கு	.. விருதாசம்பட்டி ஊராட்சி
	தெற்கு	.. புதூர் தெரு எல்லை
	மேற்கு	.. வார்டு-15 பெரியதம்பி காட்டுவளவு, வார்டு-3 பிள்ளையார் கோவில் தெரு, வார்டு-5 நங்கவள்ளி மெயின் ரோடு
7	இவ்வார்டின் மொத்த மக்கள் தொகை	.. 1072
8	வீரக்கல்புதூர் பேரூராட்சி அமைப்பில் உள்ள இவ்வார்டின் மக்கள் தொகை, ஒரு வார்டின் சராசரி மக்கள் தொகையை விட குறைவாகவோ / கூடுதலாகவோ இருப்பின் அதற்கான காரணம்	..
9	குறிப்பு	..



இடம்: வீரக்கல்புதூர்
நாள்: 27.11.2017

கையொப்பம்:
பெயர்: மு.கோவிந்தராஜு
பதவி: செயல் அலுவலர்

இணைப்பு - 2 (ஈ)

வரைவு வார்டு மறுவரையறைக்கான (Delimitation) அறிக்கை

மாவட்டத்தின் பெயர் - சேலம்

பேரூராட்சியின் பெயர் - வீரக்கல்புதூர்

1	வார்டு எண்	..	5
2	இவ்வார்டில் உள்ளடங்கிய பகுதிகளின் பெயர்	..	1. இரட்டைபுளிமரத்தூர் மேல் தெரு 2. ஆர்.சி.பிளாண்ட் எதிர்புறம்
3	வார்டின் சராசரி மக்கள் தொகை	..	1111
4	இவ்வார்டில் உள்ள கட்டடங்களின் எண்கள் (தெருவாரியாக)		1. இரட்டைபுளிமரத்தூர் மேல் தெரு 1 முதல் 104 = 137 2. ஆர்.சி.பிளாண்ட் எதிர்புறம் 1 முதல் 131 = 253
5	இவ்வார்டில் உள்ள வீடுகளின் எண்ணிக்கை (தெருவாரியாக) - 390	..	1. இரட்டைபுளிமரத்தூர் மேல் தெரு - 137 1A=1, 2-4=3, 4A=1,5-7=3, 7A=1, 8-14=7 14=1,15-23=9, 23A=1, 24-28=5, 28A=1,29-30=2, 32=1, 33-36=4,36A=1, 37=1, 37A=1, 37C=1,38=1, 38A=1, 38C=1, 38D=1, 38E=1, 39=1, 39A=1, 39A1=1, 39B=1, 40-41=2, 41A=1, 41B=1,41B1=1, 41C=1,41D=1, 41E=1, 42-43=2,43/1=1,43/2=1, 44-53=10, 53A=1, 54-58=5, 60=1, 60A=1, 61-64=4, 64/1=1, 64/2=1, 64/3=1, 65-70=6, 70A=1, 70B=1, 71-93=23 93A1=1,93A=1, 93B=1,94-96=3,96A=1, 97-103=7,103/1=1,104=1
			2. ஆர்.சி.பிளாண்ட் எதிர்புறம் -253 1=1, 1A=1, 2-3=2, 3/1=1, 4-5=2, 5/1=1, 5/2=1, 5/3=1, 6-7=2, 7A=1, 8=1, 8/1=1, 8/2=1, 9-13=5, 13A=1, 13/1=1, 14-38=25, 38A=1, 38B=1, 38F=1, 38F1=1, 38G=1, 38G1=1, 39-40=2, 40A=1, 40A1=1, 40A2=1, 40B=1, 41-45=5, 45A=1, 45A1=1, 46=1, 46A=1, 47-49=3, 49A=1, 49B=1, 50-53=4, 53C=1, 53C1=1, 53C2=1, 53C11=1, 53D=1, 53E=1, 53F=1, 53G=1, 54-56=3, 56A=1, 57-60=4, 60A=1, 60A1=1, 60B=1, 61=1,61A=1, 62=1, 62A=1, 63-64=2, 64A=1, 64B=1, 64C=1, 64C1=1, 65-67=3, 69-71=3, 71A=1, 72=1, 72A=1, 73-74=2, 74A=1, 74A1=1, 74B=1, 75=1, 75/1=1, 75A=1, 75A1=1, 75C=1, 75C1=1, 75D=1, 75D1=1, 75E=1, 76=1, 76A=1, 76B=1, 77=1, 77A=1, 78-80=3, 80A=1, 80B=1, 80C=1, 81=1, 81/1=1, 81A=1, 81B=1, 81B1=1, 81C=1, 81D=1, 81D1=1, 81E=1, 81F=1, 81G=1, 82=1, 82A=1, 82A1=1, 82A2=1, 82C=1, 82C1=1, 82C2=1, 82D=1, 83=1, 83A=1, 83A1=1, 84-91=8, 91A=1, 92-93=2, 93A=1, 93B=1, 93B1=1, 93C=1, 93D=1, 94=1, 94A=1, 94B=1, 94C=1, 94D=1, 95=1, 95A=1, 95B=1, 95C=1, 96=1, 96A=1, 97=1, 97/1=1, 97/2=1, 98-101=4, 101A=1, 102=1, 102A=1,102B=1, 103=1, 103A=1, 105-106=2, 106A=1, 106A1=1, 107-108=2, 110=1, 110B=1, 111=1, 111A=1, 111B=1, 111C=1, 112A=1, 112B=1, 112C=1, 112D=1, 112E=1,112F=1, 113-116=4, 116A=1, 116A1=1, 116B=1, 116C=1, 117=1, 117A=1, 118=1, 120=1, 120A=1, 120B=1, 120C=1, 121-122=2, 122A=1, 122B=1, 123=1, 125=1, 126-127=2, 130=1, 130A=1, 131=1
6	இவ்வார்டின் எல்லைகள்	..	
	வடக்கு	..	வார்டு-1 ரமேஷ் மெட்டல் காலனி, வார்டு-2 பெருமாள் கோவில் தெரு, வார்டு-3 பெரியதம்பி காட்டுவளவு எல்லை
	கிழக்கு	..	வார்டு-15 பிள்ளையார் கோவில் தெரு
	தெற்கு	..	வார்டு-15 இரயில்வே லைன் மலை பாதை

	மேற்கு		வார்டு-6 இரட்டைபுளியமரத்தூர்
7	இவ்வார்டின் மொத்த மக்கள் தொகை	--	1118
8	வீரக்கல்புதூர் பேரூராட்சி அமைப்பில் உள்ள இவ்வார்டின் மக்கள் தொகை, ஒரு வார்டின் சராசரி மக்கள் தொகையை விட குறைவாகவோ / கூடுதலாகவோ இருப்பின் அதற்கான காரணம்	--	
9	குறிப்பு	--	



இடம்: வீரக்கல்புதூர்
நாள்: 27.11.2017

கையொப்பம்:
பெயர்: மு.கோவிந்தராஜ்
பதவி: செயல் அலுவலர்

இணைப்பு - 2 (ஈ)

வரைவு வார்டு மறுவரையறைக்கான (Delimitation) அறிக்கை


மாவட்டத்தின் பெயர் - சேலம்

பேரூராட்சியின் பெயர் - வீரக்கல்புதூர்

1	வார்டு எண்	..	6
2	இவ்வார்டில் உள்ளடங்கிய பகுதிகளின் பெயர்	..	1. இரட்டைபுளியமரத்தூர் 2. டி.எஸ்.என்.நகர்
3	வார்டின் சராசரி மக்கள் தொகை	..	1111
4	இவ்வார்டில் உள்ள கட்டடங்களின் எண்கள் (தெருவாரியாக)		1. இரட்டைபுளியமரத்தூர் 1 முதல் 227 முடிய = 321 2. டி.எஸ்.என்.நகர் 1 முதல் 60 முடிய = 60
5	இவ்வார்டில் உள்ள வீடுகளின் எண்ணிக்கை (தெருவாரியாக) - 381		1. இரட்டைபுளியமரத்தூர் - 321 1-5=5, 5A=1, 6-15=10 15A=1,16-24=9, 24A=1,25-27=3, 27A=1, 28-30=3, 30A=1, 30A1-30A2=2, 31-47=17, 47A=1, 47B=1, 48=1,48A=1, 48B=1, 49-50=2,50A=1,50A1=1,50A2=1, 50B=1, 52=1, 52A=1, 52B=1, 53=1,53A=1, 53B=1, 53C=1, 54=1,54A1=1, 54A=1,55-56=2,56/1=1, 56A=1, 56B1=1, 57=1, 57A1=1, 57B1=1, 57C1=1, 57D1=1, 58=1, 58A=1, 59-61=3, 61/1=1,61C=1, 61D=1, 61E=1, 61F=1, 61G=1, 61H=1, 62=1, 62/1=1,63=1, 63A=1, 63B=1,64=1, 64A=1, 65-66=2, 68-70=3, 72-74=3, 74A=1, 76-79=4,79A=1,80-89=10,89A=1, 90-97=8,99=1, 99A=1, 100-112=13,112A=1,113-114=2,116-122=7, 122/1=1, 123=1,125-135=11,135A=1,136-138=3, 138A=1, 139=1, 139/1=1, 140-141=2, 141A1=1, 142-166=25, 166/1=1,167-170=4, 170B=1,171-172=2, 172A=1, 172B=1,174-178=5,181=1, 181A=1, 181A1=1, 182=1, 182A=1,183-184=2, 184A=1, 184B=1, 184C=1, 184D=1, 184E=1, 184F=1, 184G=1, 184/1=1,185-196=12,196/1=1, 197-200=4, 200A=1,201=1,204-206=3, 206A=1, 207-208=2, 208A1=1, 208A-208G=7, 209=1,209A1-209A22=22, 210-211=2, 211/1-211/2=2, 212-214=2, 214/1=1, 215-216=2,216/1=1, 217=1, 217/1=1, 218=1, 218/1=1, 219-221=3, 221B=1, 222=1, 222A=1, 223-227=5
			2. டி.எஸ்.என்.நகர் - 60 1A=1, 2A-4A=3, 5-12=8, 13A=1, 14-24=11, 25C=1, 26-36=11, 37D=1, 38-48=11, 49E=1, 50-60=11
6	இவ்வார்டின் எல்லைகள்	..	
	வடக்கு	..	வார்டு-1 சேலம் மெயின் ரோடு
	கிழக்கு	..	வார்டு-5 இரட்டைபுளியமரத்தூர் எல்லை
	தெற்கு	..	வார்டு-7 சக்தி நகர் எல்லை
	மேற்கு		வார்டு-7 முருகன் நகர், வார்டு-8 மின் நகர்
7	இவ்வார்டின் மொத்த மக்கள்	..	1093

8	வீரக்கல்புதுார் பேரூராட்சி அமைப்பில் உள்ள இவ்வார்டின் மக்கள் தொகை, ஒரு வார்டின் சராசரி மக்கள் தொகையை விட குறைவாகவோ / கூடுதலாகவோ இருப்பின் அதற்கான காரணம்	..	
9	குறிப்பு	..	

இடம்: வீரக்கல்புதுார்
 நாள்: 27.11.2017


 கையொப்பம்:
 பெயர்: மு.கோவிந்தராஜ்
 பதவி: செயல் அலுவலர்

இணைப்பு - 2 (ஈ)

வரைவு வார்டு மறுவரையறைக்கான (Delimitation) அறிக்கை

மாவட்டத்தின் பெயர் - சேலம்

பேரூராட்சியின் பெயர் - வீரக்கல்புதூர்

1	வார்டு எண்	..	7
2	இவ்வார்டில் உள்ளடங்கிய பகுதிகளின் பெயர்	..	1. சக்தி நகர் 2. முருகன் நகர்
3	வார்டின் சராசரி மக்கள் தொகை	..	1111
4	இவ்வார்டில் உள்ள கட்டடங்களின் எண்கள் (தெருவாரியாக)		1. சக்தி நகர் 1 முதல் 207H முடிய = 277 2. முருகன் நகர் 1 முதல் 94 முடிய = 114
5	இவ்வார்டில் உள்ள வீடுகளின் எண்ணிக்கை (தெருவாரியாக) - 391		1. சக்தி நகர்- 277 1-4=4, 6-15=10, 61-65=5, 65A=1, 66-68=3, 68A=1, 69A=1, 70-75=6, 75A-75B=2, 76-86=11, 86A-86B=2, 86B1=1, 86C-86D=2, 86F=1, 87-88=2, 90-91=2, 91/1=1, 92=1, 94=1, 94A=1, 95-96=2, 96A=1, 97=1, 97/1=1, 98=1, 98A=1, 99-100=2, 100A=1, 101-107=7, 107A-107D=4, 108-109=2, 109A=1, 110-111=2, 111A=1, 112-115=4, 115A=1, 116=1, 116A=1, 117-118=2, 118A-118B=2, 119=1, 119A=1, 120-121=2, 121A=1, 122=1, 122A=1, 124=1, 124/1=1, 125-127=3, 127A=1, 127A1=1, 127C=1, 127C1=1, 127D-127K=8, 128-134=7, 134A=1, 134A1-134A2=2, 134B=1, 135=1, 135A-135B=2, 135A1=1, 136-138=3, 138A-138B=2, 139-141=3, 141A=1, 142-147=6, 147A=1, 148-154=7, 154/1=1, 155-156=2, 157-160=4, 160/1=1, 160A=1, 161-163=3, 163A=1, 164=1, 164A-164B=2, 165-170=6, 170A=1, 170A1=1, 171=1, 172=1, 172A=1, 173=1, 173A-173B=2, 174-175=2, 175A=1, 175A1-175A3=3, 175B=1, 175B1=1, 175/1-175/2=2, 176-178=3, 178A=1, 179=1, 179A=1, 180=1, 180A=1, 181=1, 181/1=1, 181A=1, 181A1-181A2=2, 181B-181D=3, 182=1, 183=1, 184-188=5, 189=1, 190=1, 190A-190B=2, 192=1, 192C=1, 192C1=1, 192D=1, 192/1-192/2=2, 193=1, 193/1=1, 194-196=3, 196A=1, 197-200=4, 200A-200D=4, 201=1, 201/1=1, 201A-201B=2, 201B1=1, 201C=1, 202-203=2, 203A=1, 203A1=1, 203B1-203B2=2, 203C=1, 205A=1, 207=1, 207B-207H =7 அங்கீகரிக்கப்படாத கட்டிடங்கள் - 9
		..	2. முருகன் நகர் - 114 1-3=3, 3/1=1, 4-5=2, 6=1, 8-10=3, 10/1=1, 11-13=3, 14=1, 15-21=7, 21/1-21/2=2, 22-29=8, 29A=1, 30=1, 32-36=5, 36A=1, 37=1, 39A=1, 41=1, 41A=1, 47-48=2, 48A=1, 49=1, 49A=1, 51=1, 51A=1, 52=1, 52A=1, 53=1, 53A=1, 54=1, 55=1, 56=1, 57=1, 58=1, 59-61=3, 61A=1, 62-67=6, 68-70=3, 71=1, 71A=1, 72-75=4, 75A=1, 76-94=19 அங்கீகரிக்கப்படாத கட்டிடங்கள் - 14
6	இவ்வார்டின் எல்லைகள்	..	
	வடக்கு	..	வார்டு-1 சேலம் மெயின் ரோடு
	கிழக்கு	..	வார்டு-6 இரட்டைபுளியமரத்தூர் , டி.எஸ்.என்.நகர்
	தெற்கு	..	வார்டு-8 சக்தி நகர் எல்லை
	மேற்கு		வார்டு-8 இராமன் நகர், மின் நகர்
7	இவ்வார்டின் மொத்த மக்கள் தொகை	..	1121

8	வீரக்கல்புதுார் பேரூராட்சி அமைப்பில் உள்ள இவ்வார்டின் மக்கள் தொகை, ஒரு வார்டின் சராசரி மக்கள் தொகையை விட குறைவாகவோ / கூடுதலாகவோ இருப்பின் அதற்கான காரணம்	..	
9	குறிப்பு	..	



இடம்: வீரக்கல்புதுார்
நாள்: 27.11.2017

கையொப்பம்:
பெயர்: மு.கோவிந்தராஜு
பதவி: செயல் அலுவலர்

இணைப்பு - 2 (ஈ)


வரைவு வார்டு மறுவரையறைக்கான (Delimitation) அறிக்கை

மாவட்டத்தின் பெயர் - சேலம்

பேரூராட்சியின் பெயர் - வீரக்கல்புதூர்

1	வார்டு எண்	..	8
2	இவ்வார்டில் உள்ளடங்கிய பகுதிகளின் பெயர்	..	1. ராமன் நகர் 2. மின் நகர்-1
3	வார்டின் சராசரி மக்கள் தொகை	..	1111
4	இவ்வார்டில் உள்ள கட்டடங்களின் எண்கள் (தெருவாரியாக)		1. ராமன் நகர் 1 முதல் 288(4) முடிய = 279 2. மின் நகர்-1 221 முதல் 306A முடிய = 120
5	இவ்வார்டில் உள்ள வீடுகளின் எண்ணிக்கை (தெருவாரியாக) - 399	..	ராமன் நகர் - 279 1=1, 1A-1C=3, 2-3=2, 3A=1, 4=1, 4(1)=1, 5-8=4, 8A=1, 9-12=4, 36A-36B=2, 79-81=3, 81A=1, 81A1=1, 82-87=6, 87(1)=1, 89=1, 89(1)=1, 90-93=4, 95=1, 95(1)=1, 96-104=9, 104A=1, 105=1, 106-113=8, 113(1)=1, 114=1, 114(1)=1, 115-117=3, 117(1)- 117(3)=3, 118-120=3, 120(1)-120(2)=2, 121-122=2, 130=1, 130A=1, 131=1, 131A=1, 131(1)=1, 132=1, 132E-132G=3, 133-134=2, 135-141=7, 141A=1, 142=1, 142A=1, 143-146=4, 147-152=6, 152(1)=1, 153-157=5, 157A-157B=2, 158-159=2, 159A=1, 160-161=2, 161A=1, 162=1, 162(1)=1, 163-164=2, 164(1)=1, 165=1, 165A=1, 166-167=2, 167(1)=1, 168-169=2, 169(1)=1, 170-172=3, 172A=1, 173=1, 173A=1, 174-181=8, 182-193=12, 193A=1, 194-201=8, 201A=1, 202-203=2, 203A=1, 204-217=14, 217A=1, 218-223=6, 223A=1, 224-238=15, 238A=1, 239=1, 239A=1, 240=1, 240(1)-240(2)=2, 242-247=6, 247(1)=1, 248-249=2, 249A=1, 250-251=2, 251(1)=1, 252-255=4, 255(1)=1, 256-257=2, 257(1)=1, 258-259=2, 259A=1, 260=1, 260(1)=1, 261-269=9, 269A=1, 272-273=2, 277-282=6, 282(1)=1, 283-284=2, 285(1)=1, 287-288=2, 288(2)-288(4)=3 அங்கீகரிக்கப்படாத கட்டிடங்கள் - 11
			மின் நகர்-120 221-222=2, 222A=1, 223=1, 230=1, 230A=1, 231A=1, 234-236=3, 236A=1, 237=1, 237A=1, 238=1, 238A=1, 239-240=2, 240A=1, 241=1, 241A=1, 242=1, 242A1=1, 243=1, 244=1, 244A=1, 244A1=1, 244B=1, 244B1-244B2=2, 244C=1, 244C1-244C3=3, 244C9=1, 244/4=1, 244/5=1, 244D=1, 244D2=1, 244E=1, 245=1, 245A=1, 246=1, 246A=1, 247-248=2, 250-253=4, 253A=1, 253A1=1, 254=1, 254A=1, 255=1, 255A=1, 257=1, 257A-257B=2, 258-260=3, 262-265=4, 265/1=1, 265A=1, 266=1, 266A=1, 267-268=2, 268/1-268/2=2, 269=1, 270A=1, 271-276=6, 276A-276B=2, 277-279=3, 279A=1, 280-281=2, 281A=1, 282-283=2, 283/1=1, 284=1, 284A=1, 285=1, 285A=1, 286A=1, 287-288=2, 288A=1, 289-291=3, 291A=1, 292=1, 292A=1, 293-297=5, 297A=1, 298=1, 298A=1, 299=1, 299/1=1, 305-306=2, 306A=1
6	இவ்வார்டின் எல்லைகள்	..	
	வடக்கு	..	வார்டு-8 ராமன் நகர் எல்லை

	கிழக்கு	..	வார்டு-7 சக்தி நகர்
	தெற்கு	..	வார்டு-14 குருவாக்காடு எல்லை
	மேற்கு		வார்டு-9 சுப்ரமணிய நகர், வார்டு-12 புது ராமன் நகர்
7	இவ்வார்டின் மொத்த மக்கள் தொகை	..	1144
8	வீரக்கல்புதூர் பேரூராட்சி அமைப்பில் உள்ள இவ்வார்டின் மக்கள் தொகை, ஒரு வார்டின் சராசரி மக்கள் தொகையை விட குறைவாகவோ / கூடுதலாகவோ இருப்பின் அதற்கான காரணம்	..	
9	குறிப்பு	..	



இடம்: வீரக்கல்புதூர்
நாள்: 27.11.2017

கையொப்பம்:
பெயர்: மு.கோவிந்தராஜ்
பதவி: செயல் அலுவலர்

இணைப்பு - 2 (ஈ)

வரைவு வார்டு மறுவரையறைக்கான (Delimitation) அறிக்கை

மாவட்டத்தின் பெயர் - சேலம்

பேரூராட்சியின் பெயர் - வீரக்கல்புதூர்

1	வார்டு எண்	..	9
2	இவ்வார்டில் உள்ளடங்கிய பகுதிகளின் பெயர்	..	1. சுப்ரமணிய நகர் 2. மின் நகர்-2
3	வார்டின் சராசரி மக்கள் தொகை	..	1111
4	இவ்வார்டில் உள்ள கட்டடங்களின் எண்கள் (தெருவாரியாக)		1. சுப்ரமணிய நகர் 1 முதல் 229B முடிய = 322 2. மின் நகர்-2 244C7 முதல் 336C முடிய = 50
5	இவ்வார்டில் உள்ள வீடுகளின் எண்ணிக்கை (தெருவாரியாக) = 372		1. சுப்ரமணிய நகர்-322 1=1, 2-3=2, 3A=1, 4-7=4, 7/1=1, 8-14=7, 14A=1, 15-20=6, 20/1=1, 21-23=3, 25A-25B=2, 26-28=3, 28A=1, 28A1=1, 28B=1. 29-31=3, 31A=1, 32-37=6, 37/1=1, 38A=1, 39A=1, 39A1=1, 40=1, 40A=1, 41-42=2, 42B=1, 43-45=3, 45A-45B=2, 45/1=1, 46=1, 46A=1, 47=1, 47A=1, 48=1, 49-50=2, 50A=1, 51-60=10, 60A=1, 61-65=5, 65A=1, 66-69=4, 70=1, 70A=1, 71-72=2, 72A=1, 73-75=3, 75A=1, 76-78=3, 78A=1, 79-83=5, 83A=1, 84=1, 84A=1, 85-89=5, 89A=1, 89A1=1, 90-96=7, 96A=1, 97=1, 97/1=1, 98-99=2, 99A=1, 101A=1, 101A1=1, 101A2=1, 102=1, 102A=1, 103-104=2, 104A=1, 105-108=4, 108A=1, 109-114=6, 115A=1, 116=1, 116/1=1, 116/2=1, 117=1, 118A=1, 118A1=1, 119=1, 119A=1, 120-123=4, 123A=1, 124-126=3, 126A=1, 126A1=1, 127-129=3, 129A-129C=3, 130-136=7, 136A-136B=2, 137-144=8, 144A=1, 145-146=2, 146A=1, 147-159=13, 159/1=1, 160-167=8. 167A=1, 167A1-167A2=2, 168- 172=5, 172A-172D=4, 173-174=2, 174A-174B=2, 175=1, 175/1=1, 176-178=3, 178A-178E=5, 179-180=2, 180A=1, 181=1, 181A=1, 181A1=1, 181B=1, 182=1, 182A=1, 183-187=5, 187A-187B=2, 188-189=2, 189A=1, 190-199=10, 199A=1, 199A1=1, 199B=1, 200=1, 200A=1, 200A1=1, 201=1, 201A=1, 202=1, 203A-203B=2, 204=1, 204/1=1, 205=1, 205A=1, 205A1=1, 206-208=3, 208A-208B=2, 209=1, 209A=1, 210-213=4, 213A=1, 214-217=4, 217A=1, 217A1=1, 217B=1, 218-222=5, 222A=1, 223- 229=7, 229A-229B=2
			2. மின் நகர்-2 - 50 244C7=1, 244F=1, 249=1, 270=1, 292A=1, 300=1, 300A=1, 301-303=3, 303A=1, 304=1, 304A=1, 307=1, 307A=1, 308A=1, 308A1=1, 308B=1, 310-313=4, 313A=1, 313A1=1, 313B-313C=2, 314=1, 314A-314B=2, 315=1 317=1, 317A=1, 317/1=1, 318=1, 318A=1, 319-321=3, 321A-321E=5, 322-327=6, 336C=1,
6	இவ்வார்டின் எல்லைகள்	..	
	வடக்கு	..	இரயில்வே லைன்
	கிழக்கு	..	வார்டு-8 மின்னகர்
	தெற்கு	..	வார்டு-14 குருவாக்காடு ரோடு
	மேற்கு		வார்டு-10 பச்சைமணியக்காரர் தெரு, வார்டு-11 புதுச்சாம்பள்ளி-2 எல்லை

7	இவ்வார்டின் மொத்த மக்கள் தொகை	..	1067
8	வீரக்கல்புதூர் பேரூராட்சி அமைப்பில் உள்ள இவ்வார்டின் மக்கள் தொகை, ஒரு வார்டின் சராசரி மக்கள் தொகையை விட குறைவாகவோ / கூடுதலாகவோ	..	
9	குறிப்பு	..	



இடம்: வீரக்கல்புதூர்
நாள்: 27.11.2017

கையொப்பம்:
பெயர்: மு.கோவிந்தராஜு
பதவி: செயல் அலுவலர்

இணைப்பு - 2 (ஈ)

வரைவு வார்டு மறுவரையறைக்கான (Delimitation) அறிக்கை

மாவட்டத்தின் பெயர் - சேலம்

பேரூராட்சியின் பெயர் - வீரக்கல்புதூர்

1	வார்டு எண்	..	10
2	இவ்வார்டில் உள்ளடங்கிய பகுதிகளின் பெயர்	..	1. புதுச்சாம்பள்ளி 2. புதுச்சாம்பள்ளி- 2 3. இந்திரா நகர் -2
3	வார்டின் சராசரி மக்கள் தொகை	..	1111
4	இவ்வார்டில் உள்ள கட்டடங்களின் எண்கள் (தெருவாரியாக) 119	..	1. புதுச்சாம்பள்ளி 1 முதல் 220 முடிய = 227 2. புதுச்சாம்பள்ளி 29A முதல் 177C முடிய = 119 3. இந்திரா நகர் -2 36 முதல் 74 முடிய + 44
5	இவ்வார்டில் உள்ள வீடுகளின் எண்ணிக்கை (தெருவாரியாக) - 390	..	1. புதுச்சாம்பள்ளி - 227 1=1, 1A=1, 1A1-1A2=2, 1A3=1, 2-6=5, 6A-6B=2, 7-10=4, 10A-10C=3, 11=1, 11A-11B=2, 15=1, 15/1=1, 16=1, 18-19=2, 19A-19B=2, 20-25=6, 25/1=1, 26=1, 26A-26C=3, 27-28=2, 28A=1, 29=1, 29A=1, 30=1, 30A=1, 30A1=1, 31-36=6, 36A-36B=2, 37-1, 37A-37B=2, 38=1, 38A-8B=2, 39-45=7, 45A=1, 45A1-45A3=3, 45B=1, 46=1, 46/1-46/2=2, 47=1, 49=1, 49A=1, 49A1=1, 50A=1, 50A1=1, 50B=1, 50B1=1, 51-52=2, 54A=1, 55A=1, 56-58=3, 58B=1, 59=1, 59A=1, 60=1, 60A=1, 61=1, 63-79=17, 82=1, 84-85=2, 86A=1, 89-90=2, 90A=1, 91-101=11, 105-110=6, 110A-110B=2, 111-112=2, 112A=1, 113=1, 113A=1, 114-116=3, 116/1=1, 117-122=6, 122A-122D=4, 123-127=5, 127A=1, 129=1, 129A=1, 130-133=4, 135-136=2, 136A1=1, 138-139=2, 139A-139B=2, 140=1, 140A=1, 140A1=1, 141=1, 143-161=19, 163A=1, 166-168=3, 173-177=5, 180-182=3, 182A-182E=5, 188-189=2, 189A-189B=2, 191-192=2, 194=1, 200=1
			2. புதுச்சாம்பள்ளி -2 - 119 : 29A=1, 30A=1, 82A-82B=2, 89A=1, 101=1, 101A=1, 102-105=4, 105A=1, 106-108=3, 110=1, 110A-110B=2, 110B/1=1, 110C=1, 110A/2-110A/3=2, 111-114=4, 114A=1, 115=1, 116A-116C=3, 117=1, 117A=1, 118-132=15, 132/1=1, 133-139=7, 139A=1, 140-142=3, 142A=1, 142A1=1, 142B=1, 142B1=1, 143=1, 143A-143B=2, 144-146=3, 146/1=1, 147-149=3, 151=1, 151A-151B=2, 152-153=2, 154-164=11, 164A-164D=4, 165A=1, 165A1=1, 166-169=4, 169/1=1, 170=1, 170A-170B=2, 171=1, 171A=1, 172-173=2, 173A=1, 174-175=2, 177=1, 177A=1, 177A1=1, 177B-177C=2 அங்கீகரிக்கப்படாத கட்டிடங்கள் - 3
			3. இந்திரா நகர்- 2: 36=1, 36A=1, 39-43=5, 43A=1, 44=1, 44/1=1, 45-51=7, 51/1=1, 51A=1, 52-53=2, 53A-53B=2, 55-56=2, 62-65=4, 65A=1, 66=1, 63E=1, 68-70=3, 70A=1, 71-74=4 அங்கீகரிக்கப்படாத கட்டிடங்கள் - 4
6	இவ்வார்டின் எல்லைகள்	..	
	வடக்கு	..	வார்டு-11 பச்சைமணியக்காரர் தெரு
	கிழக்கு	..	வார்டு-9 சுப்ரமணிய நகர், மின் நகர்
	தெற்கு	..	வார்டு-13 புதுச்சாம்பள்ளி
	மேற்கு	..	வார்டு-11 புதுச்சாம்பள்ளி மெயின் ரோடு

7	இவ்வார்டின் மொத்த மக்கள் தொகை	--	1118
8	வீரக்கல்புதூர் பேரூராட்சி அமைப்பில் உள்ள இவ்வார்டின் மக்கள் தொகை, ஒரு வார்டின் சராசரி மக்கள் தொகையை விட குறைவாகவோ / கூடுதலாகவோ இருப்பின் அதற்கான காரணம்	--	
9	குறிப்பு	--	



இடம்: வீரக்கல்புதூர்
நாள்: 27.11.2017

கையொப்பம்:
பெயர்: மு.கோவிந்தராஜு
பதவி: செயல் அலுவலர்

இணைப்பு - 2 (ஈ)

வரைவு வார்டு மறுவரையறைக்கான (Delimitation) அறிக்கை

மாவட்டத்தின் பெயர் - சேலம்

பேரூராட்சியின் பெயர் - வீரக்கல்புதூர்

1	வார்டு எண்	--	11
2	இவ்வார்டில் உள்ளடங்கிய பகுதிகளின் பெயர்	--	1. பச்சைமணியக்காரர் தெரு
3	வார்டின் சராசரி மக்கள் தொகை	--	1111
4	இவ்வார்டில் உள்ள கட்டடங்களின் எண்கள் (தெருவாரியாக)	--	1. பச்சைமணியக்காரர் தெரு 1 முதல் 262A முடிய = 406
5	இவ்வார்டில் உள்ள வீடுகளின் எண்ணிக்கை (தெருவாரியாக) - 406	--	1. பச்சைமணியக்காரர் தெரு - 406 1=1, 1A=1, 2-3=2, 3B=1, 4=1, 4A-4C=3, 5=1, 5/1-5/2=2, 5A=1, 5A/1=1, 5B=1, 5B1-5B6=6, 5C=1, 5C1-5C2=2, 5D=1, 5D1-5D2=2, 5E=1, 5E1-5E3=3, 5H=1, 5F=1, 5F1=1, 5G=1, 5J=1, 6=1, 6A=1, 6A1=1, 6/1=1, 6B=1, 6C=1, 7=1, 7A-7B=2, 7B1-7B2=2, 8-9=2, 9A=1, 10=1, 10A=1, 11=1, 11/1=1, 12-15=4, 16/1=1, 17A=1, 18=1, 18A=1, 19=1, 19A=1, 19A1=1, 20-21=2, 21/1=1, 22=1, 22A-22C=3, 23-24=2, 24A=1, 25=1, 25A=1, 26-32=7, 32A-32B=2, 33-39=7, 39B=1, 40=1, 40A=1, 41-42=2, 42/1=1, 43-54=12, 57=1, 57A=1, 60-62=3, 62A=1, 65=1, 65A=1, 66-72=7, 73A-73B=2, 74A-74B=2, 75-77=3, 77A=1, 78-86=9, 86A=1, 87A=1, 87A1=1, 88=1, 88A=1, 89-92=4, 92A=1, 93-101=9, 101/1=1, 102-105=4, 105A=1, 106-118=13, 118A=1, 120-123=4, 123A=1, 126-130=5, 130A=1, 131=1, 131A-131B=2, 133-134=2, 134/1=1, 136=1, 136A=1, 136/1-136/4=4, 137A1=1, 138=1, 139-146=8, 146/1=1, 150-151=2, 156-162=7, 163=1, 164=1, 165=1, 166-167=1, 169=1, 170=1, 171=1, 172=1, 173-174=2, 174/1=1, 175=1, 175A=1, 175A1=1, 176-177=2, 177A=1, 178=1, 178A=1, 179=1, 179A=1, 180=1, 182=1, 182A=1, 182/1=1, 183=1, 183/1=1, 184-188=5, 188A-188D=4, 189-196=8, 196A=1, 197=1, 197/1=1, 198=1, 198A=1, 199=1, 199A=1, 200-201=2, 201A=1, 201C-201D=2, 202=1, 202B-202E=4, 202G-202I=3, 203-204=2, 204A=1, 205=1, 205A=1, 205A1=1, 205B-205C=2, 206=1, 206A-206C=3, 207=1, 207A=1, 207/1-207/2=2, 208=1, 208A=1, 209=1, 209A=1, 210=1, 210A-
6	இவ்வார்டின் எல்லைகள்	--	
	வடக்கு	--	வார்டு-12 இரயில்வே லைன்
	கிழக்கு	--	வார்டு-11 சாம்பள்ளி மெயின் ரோடு, வார்டு-9 சுப்ரமணிய நகர்
	தெற்கு	--	வார்டு-13 முத்துக்குமாரசாமி கோவில்தெரு
	மேற்கு	--	வார்டு-12 இரயில்வே லைன்
7	இவ்வார்டின் மொத்த மக்கள் தொகை	--	1164
8	வீரக்கல்புதூர் பேரூராட்சி அமைப்பில் உள்ள இவ்வார்டின் மக்கள் தொகை, ஒரு வார்டின் சராசரி மக்கள் தொகையை விட குறைவாகவோ / கூடுதலாகவோ இருப்பின் வகைக்கான காரணம்	--	
9	குறிப்பு	--	



இடம்: வீரக்கல்புதூர்

நாள்: 27.11.2017

கையொப்பம்:

பெயர்: மு.கோவிந்தராஜ்

பதவி: செயல் அலுவலர்

இணைப்பு - 2 (ஈ)

வரைவு வார்டு மறுவரையறைக்கான (Delimitation) அறிக்கை

மாவட்டத்தின் பெயர் - சேலம்

பேரூராட்சியின் பெயர் - வீரக்கல்புதூர்

1	வார்டு எண்	..	12
2	இவ்வார்டில் உள்ளடங்கிய பகுதிகளின் பெயர்	..	1. புது ராமன் நகர் 2. ஜீவா நகர் 3. மால்கோ காலனி 4. சேலம் மெயின் ரோடு
3	வார்டின் சராசரி மக்கள் தொகை	..	1111
4	இவ்வார்டில் உள்ள கட்டடங்களின் எண்கள் (தெருவாரியாக)		1. புது ராமன் நகர் 13 முதல் 78 முடிய = 60 2. ஜீவா நகர் 1 முதல் 61 A முடிய = 80 3. மால்கோ காலனி 1 முதல் 185 முடிய = 185 4. சேலம் மெயின் ரோடு 59 முதல் 155 முடிய = 66
5	இவ்வார்டில் உள்ள வீடுகளின் எண்ணிக்கை (தெருவாரியாக) - 391		1. புது ராமன் நகர் - 60 13-37=25, 39-54=16, 56-58=3, 60-64=5, 66=1, 68-75=8, 77-78=2 2. ஜீவாநகர்-80 1=1, 1A=1, 2-3=1, 3A=1, 4=1, 4A=1, 5=1, 7-8=2, 8A=1, 9=1, 9A=1, 10=1, 10A=1, 11=1, 11A=1, 12=1, 14-15=2, 15A=1, 16-18=3, 22-28=7, 30=1, 30A=1, 31-35=5, 36A-36C=3, 37-39=3, 39A=1, 40=1, 40A=1, 41A-41B=2, 42-43=2, 44A=1, 45-48=4, 48A=1, 48C=1, 50A=1, 50A1=1, 51-55=5, 55A=1, 56-57=2, 57A=1, 57B=1, 58=1, 58A-58B=2, 59=1, 59A-59B=2, 60=1, 60A-60B=2, 61=1, 61A=1
4		..	3. மால்கோ காலனி-185 1-185=185 4. சேலம் மெயின் ரோடு-66 58C=1, 59=1, 59/1=1, 59B=1, 60-66=7, 68-69=2, 69(1)=1, 70=1, 70A-70C=3, 70C1=1, 70D=1, 70D1=1, 70E=1, 80-81=2, 81A1=1, 82=1, 92A-92B=2, 93(1)=1, 94=1, 128=1, 135=1, 140=1, 140/1=1, 141-143=3, 143(1)=1, 144=1, 144(1)=1, 145-147=3, 148-149=2, 150=1, 150/1=1, 153=1, 154-155=2, அங்கீகரிக்கப்படாத கட்டிடங்கள் - 16
6	இவ்வார்டின் எல்லைகள்	..	
	வடக்கு	..	வார்டு-1 கெம்பள்ளாஸ்ட் காலனி
	கிழக்கு	..	வார்டு-11 இரயில்வே லைன், பச்சை மணியக்காரர் தெரு
	தெற்கு	..	பி.என்.பட்டி பேரூராட்சி
	மேற்கு		கோனூர் ஊராட்சி
7	இவ்வார்டின் மொத்த மக்கள் தொகை	..	1121

8	வீரக்கல்புதுார் பேரூராட்சி அமைப்பில் உள்ள இவ்வார்டின் மக்கள் தொகை, ஒரு வார்டின் சராசரி மக்கள் தொகையை விட குறைவாகவோ / கூடுதலாகவோ இருப்பின் அதற்கான காரணம்	..	
9	குறிப்பு	..	



இடம்: வீரக்கல்புதுார்
நாள்: 27.11.2017

கையொப்பம்:
பெயர்: மு.கோவிந்தராஜ்
பதவி: செயல் அலுவலர்

இணைப்பு - 2 (ஈ)

வரைவு வார்டு மறுவரையறைக்கான (Delimitation) அறிக்கை

மாவட்டத்தின் பெயர் - சேலம்

பேரூராட்சியின் பெயர் - வீரக்கல்புதூர்

1	வார்டு எண்	..	13
2	இவ்வார்டில் உள்ளடங்கிய பகுதிகளின் பெயர்	..	1. முத்துக்குமாரசாமி கோவில் தெரு 2, புதுச்சாம்பள்ளி-1 3, இந்திரா நகர்-1
3	வார்டின் சராசரி மக்கள் தொகை	..	1111
4	இவ்வார்டில் உள்ள கட்டிடங்களின் எண்கள் (தெருவாரியாக)	..	1. முத்துக்குமாரசாமி கோவில் தெரு 1 முதல் 202 முடிய = 229 2, புதுச்சாம்பள்ளி-1 1 முதல் 152A முடிய = 118 3, இந்திரா நகர்-1 1 முதல் 35B முடிய = 54
5	இவ்வார்டில் உள்ள வீடுகளின் எண்ணிக்கை (தெருவாரியாக) - 401	..	1. முத்துக்குமாரசாமி கோவில் தெரு-229 1-2=2, 2A=1, 3-6=4, 6A-6D=4, 7-8=2, 8A-8C=3, 9=1, 9A-9B=2, 10-16=7, 16/1-16/6=6, 17-19=3, 19A-19C=3, 20A=1, 22=1, 23A-23D=4, 26A=1, 27-29=3, 29A=1, 30-35=6, 35A-35E=5, 36-45=10, 45/1=1, 46-48=3, 48A=1, 50=1, 51-53=3, 53A=1, 54(1)=1, 55-57=3, 57A=1, 58-61=4, 61(1)=1, 62=1, 62A=1, 63-64=2, 64A=1, 65-79=14, 81-82=2, 82A=1, 83-84=2, 88-92=5, 93A-93B=2, 94-96=3, 96A=1, 97A=1, 98-99=2, 101=1, 104-106=3, 106A=1, 107-108=2, 108A=1, 108A1=1, 109-110=2, 110A-110E=5, 110G=1, 112-113=2, 112A-112B=2, 114-115=2, 115A=1, 116=1, 116A=1, 117-118=2, 118A=1, 119-123=5, 123A=1, 24=1, 125A=1, 127-131=5, 131A=1, 132=1, 132A=1, 133-135=3, 135A-135B=2, 136A-136B=2, 137A-137B=2, 138.=1, 138(1)=1. 138B=1, 139-140=2, 140A=1, 141=1, 141A=1, 142=1, 142A=1, 143-145=2, 145B=1, 146=1, 146A=1, 147-149=3, 149A=1, 150-155=6, 155(1)=1, 156=1, 156A-156B=2, 157-158=2, 159-164=6, 201-202=2 அங்கீகரிக்கப்படாத கட்டிடங்கள் - 7
		..	2. புதுச்சாம்பள்ளி-1 - 118 1=1, 3A-3B=2, 4-6=3, 7=1, 7A=1, 8-16=9, 20-22=3, 22A=1, 23A=1, 25-32=8, 32A-32B=2, 33-35=3, 35A=1, 36-37=2, 37(1)=1, 38-41=4, 41A=1, 42-44=3, 44A=1, 45-47=3, 47A=1, 48-51=4, 47A=1, 52=1, 52A-52B=2, 52(1)=1, 53-54=2, 54(1)=1, 55-60=6, 62-63=2, 65=1, 65A=1, 67-68=2, 68A=1, 69-71=3, 73-78=6, 78A=1, 78A1=1, 79-80=2, 80A=1, 82-83=2, 83B=1, 84=1, 84A=1, 86A=1, 87-88=2, 88A-88B=2, 91-96=6, 97A-97C=3, 98=1, 98A=1, 99-100=2, 152A=1 அங்கீகரிக்கப்படாத கட்டிடங்கள் - 3
		..	3. இந்திரா நகர்-1 - 54 1-2=2, 2(1)=1, 2A-2B=2, 3-6=4, 6(1)=1, 7-10=4, 10A=1, 11=1, 11A=1, 12-13=2, 14A=1, 15-20=6, 20A=1, 21=1, 21A=1, 22=1, 22A=1, 23=1, 23A=1, 24-26=3, 27-28=2, 28A=1, 28A1=1, 29-33=5, 33(1)=1, 34-35=2, 35A-35B=2 அங்கீகரிக்கப்படாத கட்டிடங்கள் - 4
6	இவ்வார்டின் எல்லைகள்	..	
	வடக்கு	..	வார்டு-11 பச்சைமணியக்காரர் தெரு, வார்டு-10 இந்திரா நகர் எல்லை

	கிழக்கு	..	வார்டு-14 இந்திரா நகர்
	தெற்கு	..	பி.என்.பட்டி பேரூராட்சி
	மேற்கு		வார்டு-12 இரயில்வே லைன்
7	இவ்வார்டின் மொத்த மக்கள் தொகை	..	1150
8	வீரக்கல்புதூர் பேரூராட்சி அமைப்பில் உள்ள இவ்வார்டின் மக்கள் தொகை, ஒரு வார்டின் சராசரி மக்கள் தொகையை விட குறைவாகவோ / கூடுதலாகவோ இருப்பின் அதற்கான காரணம்	..	
9	குறிப்பு	..	



இடம்: வீரக்கல்புதூர்
நாள்: 27.11.2017

கையொப்பம்:
பெயர்: மு.கோவிந்தராஜ்
பதவி: செயல் அலுவலர்

இணைப்பு - 2 (ஈ)

வரைவு வார்டு மறுவரையறைக்கான (Delimitation) அறிக்கை

மாவட்டத்தின் பெயர் - சேலம்

பேரூராட்சியின் பெயர் - வீரக்கல்புதூர்

1	வார்டு எண்	..	14
2	இவ்வார்டில் உள்ளடங்கிய பகுதிகளின் பெயர்	..	1. இந்திரா நகர் 2. குருவாக்காடு
3	வார்டின் சராசரி மக்கள் தொகை	..	1111
4	இவ்வார்டில் உள்ள கட்டடங்களின் எண்கள் (தெருவாரியாக)	..	1. இந்திரா நகர் 71 முதல் 187 முடிய = 142 2. குருவாக்காடு 188A முதல் 328D முடிய = 279
5	இவ்வார்டில் உள்ள வீடுகளின் எண்ணிக்கை (தெருவாரியாக) - 421	..	1. இந்திரா நகர்-142 75-77=3, 77A-77B=2,78=1, 78A=1,79-84=6, 88-93=6, 93A=1,94A=1, 95-101=7, 101A=1, 102=1, 102A-102B=2, 103-106=4, 106A=1, 106A1=1, 107-109=3, 109A=1, 110-120=11, 120A=1,120A1=1, 121A=1, 121A1=1,122-123=2, 123A-123B=2,124-128=5,128A-128B=2, 129-147=19, 147A=1, 148-150=3, 150A=1, 151-152=2,152A-152B=2, 153=1,153A=1,154-157=4, 157A-157B=2, 157D-157I=6, 158-161=4, 161A1=1, 162-183=22,183/1=1,184-187=4 அங்கீகரிக்கப்படாத கட்டிடங்கள் - 6
		..	2. குருவாக்காடு-279 188A=1,189-191=3,191A=1,192-196=5,196A=1,197-198=2,198A-198C=3,199=1,199A-199B=2,199B1=1, 199C=1,199C1=1, 200-201=2,201/1=1,202=1,202/1=1, 202A=1,202A1=1,203=1, 203A=1,204-206=3, 206A-206C=3,207-210=4,210A=1,211A=1,212-214=3, 214A=1, 215=1, 215A1=1,215B1=1,216=1, 216A=1, 216C-216D=2, 217-220=4,220A=1, 221=1,223-224=2, 224A-224D=4, 225=1,225A-225C=3,225C1-225C2=2, 225D=1, 225E=1, 226=1, 226/1-226/2=2, 226A-226E=5, 227=1, 227A-227B=2,229-233=5, 233A-233C=3,234=1, 234A=1, 235=1,236A-236B=1,237-240=4,240A=1, 241=1, 241A=1, 242-243=2, 243/1=1, 243A=1, 244=1, 244A=1,244E=1, 244E1=1,245-251=7, 251/1=1, 252=1,252A=1, 254=1, 254A=1,255=1, 255A=1,256=1,256A-256B=2, 257=1, 257A=1, 258=1, 259A=1,259B=1,260-261=2,261A=1, 262-274=13, 274A=1, 274C=1, 274C1=1,274D=1, 274D1=1, 274E-274F=2, 274D1=2,275=1, 275/2-275/3=2, 275A-275B=2, 275B1-275B2=2, 275C-275D=2, 276-277=2, 277/1=1, 277A=1, 278=1,278A=1,279-280=2, 280A-280C=3, 281=1, 281A=1, 282-284=3, 284A=1, 285-286=2, 286A-286B=2, 287=1, 287/1=1, 288=1, 288/1=1,289=1, 289A=1, 290-293=4, 293A=1,294-295=2,297-300=4,300/1=1, 301-303=3, 304A=1, 304A1=1,304B=1, 305=1,305A-305C=3, 306=1, 306/1=1,306A=1, 306A1=1, 306B-306F=5, 307=1, 307A=1,307A1=1, 307B=1,308A=1, 309-310=2,
6	இவ்வார்டின் எல்லைகள்	..	
	வடக்கு	..	வார்டு-9 மின்னகர்-2, வார்டு-8 மின் நகர்-1, வார்டு-14 ரயில்வே லைன் மலை பாதை
	கிழக்கு	..	பி.என்.பட்டி பேரூராட்சி
	தெற்கு	..	பி.என்.பட்டி பேரூராட்சி
	மேற்கு	..	வார்டு-13 புதுச்சம்ப்ள்ளி-1, வார்டு-13 இந்திரா நகர்
7	இவ்வார்டின் மொத்த மக்கள் தொகை	..	1207

8	வீரக்கல்புதூர் பேரூராட்சி அமைப்பில் உள்ள இவ்வார்டின் மக்கள் தொகை, ஒரு வார்டின் சராசரி மக்கள் தொகையை விட குறைவாகவோ / கூடுதலாகவோ இருப்பின் அதற்கான காரணம்	..	
9	குறிப்பு	..	



இடம்: வீரக்கல்புதூர்
நாள்: 27.11.2017

கையொப்பம்:
பெயர்: மு.கோவிந்தராஜு
பதவி: செயல் அலுவலர்

இணைப்பு - 2 (ஈ)

வரைவு வார்டு மறுவரையறைக்கான (Delimitation) அறிக்கை

மாவட்டத்தின் பெயர் - சேலம்

பேரூராட்சியின் பெயர் - வீரக்கல்புதூர்

1	வார்டு எண்	..	15
2	இவ்வார்டில் உள்ளடங்கிய பகுதிகளின் பெயர்	..	1. ஊர் கவுண்டர் தெரு 2. பெரியதம்பி காட்டுவளவு தெரு 3. குஞ்சாண்டியூர் முனுசாமி காட்டுவளவு தெரு 4. பிள்ளையார் கோவில் தெரு
3	வார்டின் சராசரி மக்கள் தொகை	..	1111
4	இவ்வார்டில் உள்ள கட்டடங்களின் எண்கள் (தெருவாரியாக)	..	1. ஊர் கவுண்டர் தெரு 1 முதல் 56 முடிய = 65 2. பெரியதம்பி காட்டுவளவு தெரு 1 முதல் 57B முடிய = 80 3. குஞ்சாண்டியூர் முனுசாமி காட்டுவளவு தெரு 1 முதல் 90 முடிய = 157 4. பிள்ளையார் கோவில் தெரு 1 முதல் 50A முடிய = 95
5	இவ்வார்டில் உள்ள வீடுகளின் எண்ணிக்கை (தெருவாரியாக) - 397	..	1. ஊர் கவுண்டர் தெரு - 65 1-2=2, 2A=1, 3=1, 3A=1, 4-5=2, 5A-5C=3, 8=1, 8A=1, 8A1=1, 9=1, 9A-9E=5, 10-12=3, 12A-12C=3, 13-14=2, 16=1, 16A-16B=2, 16B1=1, 16B8=1, 16C-16E=3, 16E1=1, 16F-16G=2, 16G1=1, 17=1, 17A-17D=4, 18-20=3, 20A-20B=2, 21=1, 21B=1, 22A-22B=2, 23=1, 23A1=1, 23B=1, 24A=1, 24A1-24A2=2, 24B=1, 24B1-24B2=2, 24D=1, 55-56=2
			2. பெரியதம்பி காட்டுவளவு தெரு - 80 1=1, 1A=1, 3=1, 3A=1, 4-5=2, 6F=1, 3C=1, 9B-9E=4, 16C=1, 18A=1, 25A=1, 31A=1, 37A=1, 40B-40C=2, 41A=1, 45B1=1, 45C-45D=2, 47=1, 47A-47C=3, 47E=1, 48A-48C=3, 48C1=1, 48D=1, 48F=1, 49=1, 49A=1, 49/1=1, 49(2)=1, 49A1-49A3=3, 49A5-49A7=3, 49B1=1, 49C-49D=2, 49D1-49D2=2, 49E-49F=2, 49H-49I=2, 49K=1, 49K1-49K2=2, 49L=1, 49N=1, 49N1-49N2=2, 49P=1, 50-52=3, 53A=1, 54-55=2, 55A-55D=4, 55E-55F=2, 55G-5H=2, 56=1, 56A=1, 57=1, 57A-7B=2
			3. குஞ்சாண்டியூர் முனுசாமி காட்டுவளவு தெரு - 157 1-2=2, 2A=1, 3-5=3, 5/1=1, 6-8=3, 8/1=1, 8A=1, 8A1=1, 8B-8C=2, 9-10=2, 10A-10B=2, 11-12=2, 12/2=1, 12A=1, 12A3=1, 12/1=1, 13=1, 13A=1, 13A1-13A2=2, 13B=1, 13B1-13B2=2, 13C-13G=5, 14=1, 14A-14E=5, 15-18=4, 19A=1, 19A1=1, 20-22=3, 22A=1, 22A1=1, 23-26=4, 26A=1, 27=1, 27A-27B=2, 27B1=1, 27E=1, 28=1, 28A-28B=2, 29-31=3, 31A=1, 31A1-31A2=2, 32-36=5, 36A=1, 37-39=3, 39A=1, 40-42=3, 42A=1, 44=1, 44A-44B=2, 45=1, 47-50=4, 50/1=1, 51-53=3, 54A=1, 55=1, 55A=1, 56-57=2, 57/1=1, 58-61=4, 61A=1, 63=1, 65-70=6, 70A=1, 71=1, 71A=1, 72-74=3, 74A=1, 74A1-74A2=2, 75-77=3, 77A=1, 78=1, 78A-78D=4, 78D1=1, 78E=1, 78E1=1, 78F=1, 78F1=1, 79=1, 79A-79B=2, 79D=1, 80=1, 80A=1, 81=1, 81A=1, 82=1, 82A-82C=3, 84=1, 90=1 அங்கீகரிக்கப்படாத கட்டிடங்கள் - 4

			4. பிள்ளையார் கோவில் தெரு-95 1-2=2, 3=1, 3A=1, 3A1=1, 3B=1, 4-7=4, 7A-7D=4, 8=1, 9=1, 11-12=2, 12A=1, 13-14=2, 14/1=1, 15A-15B=2, 18-24=7, 24A=1, 25-26=2, 26/1-26/9=9, 27=1, 27A-27C=3, 28=1, 28A-28B=2, 29=1, 29A=1, 30A-30B=2, 31-32=2, 32A-32B=2, 33-34=2, 34A-34B=2, 35=1, 35A=1, 36-40=5, 40A-40E=5, 41/1=1, 41A=1, 42=1, 42A=1, 42C-42D=2, 42D1=1, 43=1, 43A-43B=2, 44-47=4, 47A-47B=2, 48-49=2, 49D=1, 49I=1, 49K=1 50A=1
6	இவ்வார்டின் எல்லைகள்	..	
	வடக்கு	..	வார்டு-5 இரட்டை புளியமரத்தூர், வார்டு-4 புதுார் தெரு
	கிழக்கு	..	விருதாசம்பட்டி ஊராட்சி
	தெற்கு	..	பி.என்.பட்டி பேரூராட்சி
	மேற்கு	..	வார்டு-5 இரட்டைபுளியமரத்தூர், வார்டு-14 ரயில்வே லைன் எல்லை
7	இவ்வார்டின் மொத்த மக்கள் தொகை	..	1138
8	வீரக்கல்புதுார் பேரூராட்சி அமைப்பில் உள்ள இவ்வார்டின் மக்கள் தொகை, ஒரு வார்டின் சராசரி மக்கள் தொகையை விட குறைவாகவோ / கூடுதலாகவோ இருப்பின் அதற்கான காரணம்	..	
9	குறிப்பு	..	



இடம்: வீரக்கல்புதுார்
நாள்: 27.11.2017

கையொப்பம்:
பெயர்: மு.கோவிந்தராஜ்
பதவி: செயல் அலுவலர்