

இணைப்பு-1(ஈ)

மல்லூர் முதல்நிலை பேரூராட்சி - சேலம் மாவட்டம்

வார்டு மறுவரையறை (Delimitation) செய்வதற்கான வரைவு கருத்துருவிற்கான அடிப்படை விவரங்கள்

வ.எண்.	பேரூராட்சியின் பெயர்	2011 கணக்கெடுப்பு படி மக்கள் தொகை	நிர்ணயிக்கப்பட்ட மொத்த வார்டுகளின் எண்ணிக்கை	குடியிருப்பு கட்டடங்களின் மொத்த எண்ணிக்கை	ஒரு வார்டின் சராசரி மக்கள் தொகை கலம்(3) / கலம் (4)	ஒரு வார்டின் சராசரி குடியிருப்பு கட்டடங்களின் எண்ணிக்கை கலம்(5) / கலம் (4)	ஒரு வீட்டின் சராசரி மக்கள் தொகை கலம் (6) / கலம் (7)	உத்தேசிக்கப்பட்டுள்ள வார்டின் எண்ணிக்கை	உத்தேசிக்கப்பட்டுள்ள வார்டில் உள்ள குடியிருப்புக் கட்டடங்களின் எண்ணிக்கை	உத்தேசிக்கப்பட்டுள்ள வார்டில் மதிப்பீடு செய்யப்படும் மக்கள் தொகை கலம் (8) ஓ கலம் (10)	மதிப்பீடு செய்யப்படும் மக்கள் தொகைக்கும் சராசரி மக்கள் தொகைக்கும் உள்ள வித்தியாசம் கலம் (11) - கலம் (6)	மதிப்பீடு செய்யப்படும் மக்கள் தொகைக்கும் சராசரி மக்கள் தொகைக்கும் உள்ள வித்தியாசத்தின் விழுக்காடு கலம்(12) ஓ 100 / கலம்(6)	வித்தியாசத்திற்கான காரணம்	குறிப்பு
1	2	3	4	5	6	7	8	9	10	11	12	13	14	15
1	மல்லூர்	10331	15	3455	688.7333	230.3333	2.9902	1	211	631	-58	-8.39	-	-
								2	214	640	-49	-7.09	-	-
								3	208	622	-67	-9.70	-	-
								4	250	748	59	8.54	-	-
								5	252	754	65	9.41	-	-
								6	215	643	-46	-6.66	-	-
								7	213	637	-52	-7.53	-	-
								8	214	640	-49	-7.09	-	-
								9	252	754	65	9.41	-	-
								10	252	754	65	9.41	-	-
								11	251	751	62	8.97	-	-
								12	252	754	65	9.41	-	-
								13	253	757	68	9.84	-	-
								14	210	628	-61	-8.83	-	-
								15	208	622	-67	-9.70	-	-
									3455	10331	0	0.00	-	-


செயல் அலுவலர்,
மல்லூர் முதல்நிலை பேரூராட்சி,
சேலம் மாவட்டம்.

படிவம்
இணைப்பு-2(ஈ)
மல்லூர் முதல்நிலை பேரூராட்சி - சேலம் மாவட்டம்
வரைவு வார்டு மறுவரையறைக்கான (Delimitation) அறிக்கை

1	வார்டு எண்	1	
2	இவ்வார்டில் உள்ளடங்கிய பகுதிகளின் பெயர்கள்	1. வேங்காம்பட்டி தெற்கு காட்டு கொட்டாய் 2. வேங்காம்பட்டி வீரபாண்டி ரோடு, 3 வேங்காம்பட்டி வடக்கு காட்டு கொட்டாய்	
3	வார்டின் சராசரி மக்கள் தொகை	689	
4	இவ்வார்டில் உள்ள கட்டடங்களின் எண்கள் (தெருவாரியாக)	1. வேங்காம்பட்டி தெற்கு காட்டு கொட்டாய்	64
		2. வேங்காம்பட்டி வீரபாண்டி ரோடு	89
		3 வேங்காம்பட்டி வடக்கு காட்டு கொட்டாய்	58
	மொத்தம்	211	
5	இவ்வார்டில் உள்ள வீடுகளின் எண்ணிக்கை (தெருவாரியாக)	<p>1. வேங்காம்பட்டி தெற்கு காட்டு கொட்டாய் - மொத்த வீடுகள் = 64- 1,1-A,1-A1,1-B, 1-C,1-C1,1-D = 7, 2-5=4, 4-2=1,8-9 =2, 9-A=1,10-12=3,12-A=1,12-B=1, 12-1=1,12-2=1,13=1,13-A=1, 16=1,17=1,17-1=1, 20-29= 10, 29-1=1, 29A=1,29B=1,30=1, 30A=1,34=1,34-1=1,31-37=7, 32-1=1,32-2=1,32-3=1,35-1=1, 40=1,41A=1,41B=1,41C=1,41D=1,43A=1,45-1=1,53=1,55=1, 2. வேங்காம்பட்டி வீரபாண்டி ரோடு - மொத்த வீடுகள் = 89 - 16=1, 21=1,27-1=1, 25f=1, 25G=1, 25H=1, 25I=1, 42-1=1, 42-2= 1, 48-2=1, 52=1,53-58= 6, 68=1, 71=1, 71-1=1, 73-1=1, 79=1, 87- 88=2, 90=1 90-1=1 90B=1, 5-6=2, 6-1=1, 94-B=1, 94=1, 94- A=1, 95C=1, 95E=1, 95F=1,96=1, 97=1, 97-A=1, 97-B=1, 16=1, 99=1, 99-A=1, 100=1, 100-A=1, 19-1=1, 101=1, 101- A=1, 101-2=1, 102=1, 102-A=1, 103--105=3, 31=1, 107=1, 107-A=1, 109-B=1,110-111=2,111-1=1,114=1,118-B=1,118- A=1, 121-122,=2, 122-A=1,122-B=1, 122-C=1, 122-D=1,122D-1=1,122-D-2=1, 23D-3=1, 122D-4=1,124-125=2, 125A=1, 126-128=3,130-132=3,130A-1=1,134=1,134A=1,135- 137=3</p>	

5	இவ்வார்டில் உள்ள வீடுகளின் எண்ணிக்கை (தெருவாரியாக)	3. வேங்காம்பட்டி வடக்கு காட்டு கொட்டாய் -மொத்த வீடுகள் = 58 - 18=1, 19=1,19-1=1, 19-2=1, 19-3=1, 20-21=2,20-1=1, 20-2=1, 21-A=1, 21-D=1, 25A=1, 26=1,26A=1, 27=1,27-1=1, 27A=1,28=1,28-2=1,28-A=1, 29=1,29-1=1, 29-2=1, 29-A=1, 32-36=5, 32-2=1,38=1,38-1=1,38-2=1, 39=1, 39-1=1, 40=1,40-1=1,43=1, 44=1,45=1,46=1,46A=1, 47=1,48=1,48-1=1,48-2=1, 49-51=3, 51A=1, 52=1, 52-1=1, 52-2=1,31-32=2, 32-1=1,36=1,98=11-1,
6	இவ்வார்டின் எல்லைகள்	
	வடக்கு	அம்மாபாளையம் ஊராட்சி
	கிழக்கு	வார்டு எண் -10 வேங்காம்பட்டி கீழ்த்தெரு இ இரயில் ரோடு , வார்டு எண் - 7 வேங்காம்பட்டி மேட்டுத்தெரு
	தெற்கு	கொமாரபாளையம் ஊராட்சி
	மேற்கு	வாழக்குட்டப்பட்டி ஊராட்சி மற்றும் மூக்குத்திப்பாளையம் ஊராட்சி
7	இவ்வார்டின் மொத்த மக்கள் தொகை	631
8	மல்லூர் முதல்நிலை அமைப்பில் உள்ள இவ்வார்டின் மக்கள் தொகை, ஒரு வார்டின் சராசரி மக்கள் தொகையை விட குறைவாகவோ/கூடுதலாகவோ இருப்பின் அதற்கான காரணம்	-
9	குறிப்பு	-

இடம் : மல்லூர்
தேதி : 18.12.2017



பெயர் : செ. நந்தகுமார்
பதவி : செயல் அலுவலர்
மல்லூர் முதல்நிலை பேரூராட்சி,
சேலம் மாவட்டம்.

படிவம்
இணைப்பு-2(ஈ)
மல்லூர் முதல்நிலை பேரூராட்சி - சேலம் மாவட்டம்
வரைவு வார்டு மறுவரையறைக்கான (Delimitation) அறிக்கை

1	வார்டு எண்	2	
2	இவ்வார்டில் உள்ளடங்கிய பகுதிகளின் பெயர்கள்	1. வேங்காம்பட்டி வடக்கு காட்டு கொட்டாய் 2. கல்லியன் வலசு	
3	வார்டின் சராசரி மக்கள் தொகை	689	
4	இவ்வார்டில் உள்ள கட்டடங்களின் எண்கள் (தெருவாரியாக)	1. வேங்காம்பட்டி வடக்கு காட்டு கொட்டாய்	137
		2. கல்லியன் வலசு	77
	மொத்தம்		214
5	இவ்வார்டில் உள்ள வீடுகளின் எண்ணிக்கை (தெருவாரியாக)	<p>1. வேங்காம்பட்டி வடக்கு காட்டு கொட்டாய் - மொத்த வீடுகள் - 137 - 1- 2=2, 4-10=7,9-1=1, 9-A=1, 9-B=1, 9-D=1,10A=1, 10-A1=1,10B-1=1, 10E=1, 10C=1,10D=1, 10E1=1, 10F=1, 23A -1=1, 10G=1, 10H=1, 10I=1, 10 J=1, 22=1, 26=1, 11=1, 11-A=1, 11-B=1, 11-C=1, 11-D=1, 11-E=1,11-F=1, 11G=1, 11H=1, 11-I=1, 11J=1, 11K=1, 11N=1, 11O=1, 11O-1=1, 11_B=1 , 45=1, 11B-1=1, 39-1=1, 11Q=1, 50=1, 11S=1, 11T=1, 11V-2=1, 11V3=1, 11U=1, 11V=1, 11W=1, 11X=1, 11X3 =1, 11X-1=1, 11X-2=1, 15G3=1, 11S-1=1, 15F=1, 15G=1, 15B=1, 15=1, 15C=1, 15D=1, 15I=1, 15-1=1, 15M=1, 15B-1=1, 15G-3=1, 15-1=1, 15-2=2, 16=1, 16-1=1, 17=1, 17A1=1,18-19=2, 54=1,56=1, 56A=1,56B=1, 56C=1, 56D=1, 56E=1,57-59=3, 62-72=10,62A=1, 63A=1, 63A-1=1,64-1=1, 65=1, 68=1,68-1=1, 72A=1, 75-76=2, 74-1=1, 74-2=1,74-3=1,74-4=1,74-5=1,75-2 - 75-6=5, 81-83=3, 85-86=2, 86A=1,89-1=1, 92-95=4,95A-1, 118-1=1,135=1,165-1=1,</p> <p>2. கல்லியன் வலசு - மொத்த வீடுகள் - 77 - 1-1=1, 3=1, 5=1, 6-1=1,6-10=5, 9A=1, 9B=1, 13=1, 13-1=1, 13-2=1,13-3=1, 15-E=1,17-23=7,26A=1, 27-30=4, 32-35=4,35A=1, 37- 45=9, 45A=1, 46-48=3, 50-1=1, 51-53=3, 55-56=2, 57=1, 58-59=2, 62=1, 62A=1, 62B=1, 63-66=4, 68=1,</p>	
6	இவ்வார்டின் எல்லைகள்		
	வடக்கு	அம்மாபாளையம் ஊராட்சி	
	கிழக்கு	வார்டு எண் - 3 திருச்சி மெயின் ரோடு	
	தெற்கு	வார்டு எண் - 5 ஈஸ்வரன் கோவில் அடிவாரம் பகுதி, ஓடக்காடு ரோடு மற்றும் வேங்காம்பட்டி ஏரி	
	மேற்கு	வார்டு எண் -2 இரயில் ரோடு	
7	இவ்வார்டின் மொத்த மக்கள் தொகை	640	

8	மல்லூர் முதல்நிலை அமைப்பில் உள்ள இவ்வாட்டின் மக்கள் தொகை, ஒரு வாட்டின் சராசரி மக்கள் தொகையை விட குறைவாகவோ/கூடுதலாகவோ இருப்பின் அதற்கான காரணம்	-
9	குறிப்பு	-

இடம் மல்லூர்
தேதி 18.12.2017


பெயர் : செ. நந்தகுமார்
பதவி : செயல் அலுவலர்
மல்லூர் முதல்நிலை பேரூராட்சி,
சேலம் மாவட்டம்.

படிவம்
இணைப்பு-2(ஈ)
மல்லூர் முதல்நிலை பேரூராட்சி - சேலம் மாவட்டம்
வரைவு வார்டு மறுவரையறைக்கான (Delimitation) அறிக்கை

1	வார்டு எண்	3	
2	இவ்வார்டில் உள்ளடங்கிய பகுதிகளின் பெயர்கள்	1. மல்லூர் கிழக்கு காட்டு கொட்டாய் 2. பிச்சம்பாளையம்	
3	வார்டின் சராசரி மக்கள் தொகை	689	
4	இவ்வார்டில் உள்ள கட்டடங்களின் எண்கள் (தெருவாரியாக)	1. மல்லூர் கிழக்கு காட்டு கொட்டாய்	130
		2. பிச்சம்பாளையம்	78
	மொத்தம்	208	
5	இவ்வார்டில் உள்ள வீடுகளின் எண்ணிக்கை (தெருவாரியாக)	<p>1. மல்லூர் கிழக்கு காட்டு கொட்டாய் - மொத்த வீடுகள் - 130 - 3-D=1, 6A=1,6B=1, 6C=1, 6D=1, 6E=1, 6F=1, 6G=1, 7=1,8-9=2, 9-1=1, 10-13=4, 15=1, 19=1, 19-2=1, 20-21=2, 22A=1, 23=1, 24=1, 25=1,27-28=2, 30-35=6, 33A=1, 34-35=2,38=1, 40-41=2, 42-1=1, 43=1, 43A=1, 44-45=2, 49-55=7, 51=1 ,57=1, 57-1=1,61=1, 62=1, 64-65=2, 65A=1, 65B=1, 66-72=7, 71-1=1, 74=1, 74-82=9, 75=1, 75-1=1,75-2=1, 82A=1, 83=1,85=1, 85-1=1,86-1=1, 89-90=2, 62A=1, 6=1,6-1=1,6-4=1, 6-5=1,6-6=1, 13-1=1, 20=1, 22-1 - 22-4= 4, 25-1=1, 32-1=1, 33-34=2, 35=1, 47A=1, 49-1=1, , 62A=1, 63=1,64=1,66=1, 69-76=8,73A=1, 74A=1, 78-82=5, 78A=1, 78B=1, 83=1,</p> <p>2. பிச்சம்பாளையம் -மொத்த வீடுகள் - 78 - 3=1, 3A=1, 4=1, 4A=1, 5A=1, 6=1, 6-1 - 6-4=4, 6-5=1, 8=1, 8-1=1, 9=1, 10-1- 10-2=2,12-14=3, 12-1=1, 17=1, 17B=1, 18- 19=2, 19A=1, 20=1, 20-1=1, 21=1, 22-36=15, 30-1=1, 29-1=1, 31-1 - 31-3=3, 32-1=1, 49B=1, 37A=1, 39A=1, 40-49=10, 47A=1, 49A=1, 51-52=2, 52-1=1, 53-1=1, 53A=1, 64-68=5, 68-1=1,</p>	
6	இவ்வார்டின் எல்லைகள்		
	வடக்கு	பெரமனூர் ஊராட்சி மற்றும் பனமரத்துப்பட்டி பேரூராட்சி	
	கிழக்கு	பல்லவநாயக்கன்பட்டி ஊராட்சி	
	தெற்கு	வார்டு எண் - 14 வெற்றி நகர் மற்றும் வார்டு எண்- 15 பனங்காடு	
	மேற்கு	என்.ஹெச் 7 திருச்சி மெயின் ரோடு	
7	இவ்வார்டின் மொத்த மக்கள் தொகை	622	

8	மல்லூர் முதல்நிலை அமைப்பில் உள்ள இவ்வார்டின் மக்கள் தொகை, ஒரு வார்டின் சராசரி மக்கள் தொகையை விட குறைவாகவோ/கூடுதலாகவோ இருப்பின் அதற்கான காரணம்	-
9	குறிப்பு	-

இடம் : மல்லூர்
தேதி : 18.12.2017



பெயர் : செ. நந்தகுமார்
பதவி : செயல் அலுவலர்
மல்லூர் முதல்நிலை பேரூராட்சி,
சேலம் மாவட்டம்.

படிவம்
இணைப்பு-2(ஈ)
மல்லூர் முதல்நிலை பேரூராட்சி - சேலம் மாவட்டம்
வரைவு வார்டு மறுவரையறைக்கான (Delimitation) அறிக்கை

1	வார்டு எண்	4	
2	இவ்வார்டில் உள்ளடங்கிய பகுதிகளின் பெயர்கள்	1. திருச்சி மெயின் ரோடு, 2. வீரபாண்டி ரோடு 3. பிள்ளையார் கோவில் முதல் சுனைக்கரடு ரோடு	
3	வார்டின் சராசரி மக்கள் தொகை	689	
4	இவ்வார்டில் உள்ள கட்டடங்களின் எண்கள் (தெருவாரியாக)	1. திருச்சி மெயின் ரோடு	176
		2. வீரபாண்டி ரோடு	45
		3. பிள்ளையார் கோவில் முதல் சுனைக்கரடு ரோடு	29
	மொத்தம்	250	
5	இவ்வார்டில் உள்ள வீடுகளின் எண்ணிக்கை (தெருவாரியாக)	<p>1. திருச்சி மெயின் ரோடு - மொத்த வீடுகள் - 176 - 1-3=3,1A=1,1B=1,1B3=1,1C=1,1-D=1,1E=1,1F=1,1G=1,1A-1=1,1B-1=1,2-1-2-2=2,1A1=1,1B-3=1,1C-1=1,3A=1,3A-1=1,4-10=7,5=1,8-1=1, 8A=1, 8B=1, 8D=1, 10A=1, 10B=1, 10B-1=1,10C=1,14-1=1, 14-2=1,60=1,61=1,61-1=1,61-2=1, 99=1,99-1=1,99-2=1,100=1,100-1-100-14=14,158=1, 158A=1,158B=1, 158-3,158-4=2,158D=1,158-6,160-167=8, 51-52=2, 167A=1,52-1=1,169-173=5, 21=1,174-175=2, 175-1=1,178-179A=2,51=1,30-1=1, 179K=1,32=1, 179-J=1, 179-C=1,179D=1,53=1,179-G=1,179-1=1, 35-1=1, 180=1,79A1=1,179B=1,180A, 180B,180F ,180G,180H=5,181D=1, 79C1=1,181C=1, 181E=1,182=1,40-1=1,35-2=1,35-3=1, 35-4=1,35-5=1,40=1,41-1,41-2=2,44=1,54=1,179-1=1, 184-185=1,185-1,185-2=2,23-1=1,10-3=1,183,183-1=2, 40-2=1, 20-1=1,185-3=1,85-4=1,32-1=1,51-1=1, 179-4,179-5, 179-6,179-7,179-8,179-9=6,185/5-1=1</p> <p>2. வீரபாண்டி ரோடு - மொத்த வீடுகள் - 45 -1-1 -1-9= 9,3-10=8,12=1,21A=1,22A=1,22B=1, 22C=1,22D=1, 23=1, 23A=1,23B=1,24=1,24A=1, 24B=1,25=1,25A=1,26-31=6, 30A=1,31-1-31-7=7,</p> <p>3. பிள்ளையார் கோவில் முதல் சுனைக்கரடு ரோடு மொத்த வீடுகள் - 29 - 11-12=2,12A=1, 14-15=2, 18-19=2, 19A=1, 20-35=17, 20A=1, 20B=1, 20C=1, 28A=1,</p>	
6	இவ்வார்டின் எல்லைகள்		
	வடக்கு	கொங்கு பாலிடெக்னிக் கல்லூரி மற்றும் வேங்காம்பட்டி ஏரி	
	கிழக்கு	என்.ஹெச் 7 திருச்சி மெயின் ரோடு	
	தெற்கு	வார்டு எண் - 11 அத்திக்குட்டை ரோடு மற்றும் வார்டு எண் - 10 வீரபாண்டி ரோடு	
	மேற்கு	வார்டு எண் - 5 வீரபாண்டி ரோடு ஈஸ்வரன் கோவில்	

7	இவ்வாட்டின் மொத்த மக்கள் தொகை	748
8	மல்லூர் முதல்நிலை அமைப்பில் உள்ள இவ்வாட்டின் மக்கள் தொகை, ஒரு வாட்டின் சராசரி மக்கள் தொகையை விட குறைவாகவோ/கூடுதலாகவோ இருப்பின் அதற்கான காரணம்	-
9	குறிப்பு	-

இடம் : மல்லூர்

தேதி : 18.12.2017



பெயர் : செ. நந்தகுமார்

பதவி : செயல் அலுவலர்

மல்லூர் முதல்நிலை பேரூராட்சி,

சேலம் மாவட்டம்.

படிவம்
இணைப்பு-2(ஈ)
மல்லூர் முதல்நிலை பேரூராட்சி - சேலம் மாவட்டம்
வரைவு வார்டு மறுவரையறைக்கான (Delimitation) அறிக்கை

1	வார்டு எண்	5	
2	இவ்வார்டில் உள்ளடங்கிய பகுதிகளின் பெயர்கள்	1. வீரபாண்டி ரோடு 2. ஒட்டர் தெரு 3. ஓடக்காடு ரோடு 4. மதுரை வீரன் கோவில் தெரு	
3	வார்டின் சராசரி மக்கள் தொகை	689	
4	இவ்வார்டில் உள்ள கட்டடங்களின் எண்கள் (தெருவாரியாக)	1. வீரபாண்டி ரோடு	118
		2. ஒட்டர் தெரு	56
		3. ஓடக்காடு ரோடு	28
		4. மதுரை வீரன் கோவில் தெரு	50
மொத்தம்		252	
5	இவ்வார்டில் உள்ள வீடுகளின் எண்ணிக்கை (தெருவாரியாக)	<p>1. வீரபாண்டி ரோடு - மொத்த வீடுகள் - 118 - 1-1=1, 11-12=2, 23-24=2, 23A=1, 23B=1, 24A=1, 24B=1, 34-40=7, 40-1=1, 40A=1, 40B=1, 41-42=2, 42A=1, 44-47=4, 49=1, 49-1=1, 49-2=1, 49B=1, 51=1, 51A=1, 51B=1, 52-56=5, 53-1 - 53-4=4, 56-1 - 56-2=2, 56A=1, 57-60=4, 58-59=2, 60A=1, 60B=1, 60C=1, 61=1, 61A=1, 61B=1, 62-65=4, 67-71=5, 70A=1, 71C=1, 71D=1, 71E=1, 71E1=1, 71E-2=1, 71-E3=1, 71F=1, 139A-1, 157A=1, 159A=1, 160-165=6, 164-1=1, 165A=1, 166-167=2, 170-172=3, 175=1, 175A=1, 175-2=1, 176=1, 176A=1, 177-178=2, 178A=1, 181=1, 181A=1, 181B=1, 181C=1, 181D=1, 181E=1, 181F=1, 181G=1, 181H=1, 184A =1, 185=1. 185A=1, 186=1, 186A=1, 189=1, 189-1=1, 189A=1, 190B=1, 190A=1, 190C=1,</p> <p>2. ஒட்டர் தெரு - மொத்த வீடுகள் - 56 - 1 - 6 = 6, 1-1- 1-3=3, 6A=1, 4-12 =9, 6A1=1, 6B=1, 6C=1, 6D=1, 9=1, 12=1, 12-1=1, 13-15=3, 13-1 - 13-7=7, 16A=1, 17A=1, 17B=1, 19-21=3, 21-1- 21-5=5, 23=1, 23A=1, 24=1, 24A=1, 26-28=3, 68=1, 191-1=1.</p>	

		<p>3. ஓடக்காடு ரோடு -மொத்த வீடுகள் - 28 - 1=1, 2-3=2, 3-A=1, 3-B=1, 4- 6=3, 6-A=1,7-A=1, 8- 9=2, 10-B=1, 11- 12=2, 13A=1, 15=1, 15-A=1,16-18=3,18-A=1,19=1,21=1,24-25=2,27-28=2 ,</p> <p>4. மதுரை வீரன் கோவில் தெரு - மொத்த வீடுகள் - 50</p> <p>-1-2=2, 6-1=1, 16-17=2, 19-21=3, 20-1=1,21-1=1, 22-23=2, 23A=1, 23B=1, 24-26=3, 25-1=1, 26=1, 26A=1, 29-30=2, 31=1, 31A=1, 31B=1, 31D=1, 31E=1, 32=1, 32A=1, 32B=1, 32C=1, 33=1, 34=1, 34A=1, 34B=1, 34C=1, 35=1, 35A=1, 36=1,37-40=4, 40A=1, 41=1, 41-1=1, 41A=1, 42=1, 43-1=1, 44=1,</p>
6	இவ்வார்டின் எல்லைகள்	
	வடக்கு	வார்டு எண் - 2 வேங்காம்பட்டி பெரிய ஏரி
	கிழக்கு	வார்டு எண்- 4 பிள்ளையார் கோவில் முதல் சுனைக்கரடு ரோடு
	தெற்கு	வார்டு எண் - 9 வீரபாண்டி ரோடு
	மேற்கு	வார்டு எண்- 6 ஓடக்காடு ரோடு
7	இவ்வார்டின் மொத்த மக்கள் தொகை	754
8	மல்லூர் முதல்நிலை அமைப்பில் உள்ள இவ்வார்டின் மக்கள் தொகை, ஒரு வார்டின் சராசரி மக்கள் தொகையை விட குறைவாகவோ/கூடுதலாகவோ இருப்பின் அதற்கான காரணம்	-
9	குறிப்பு	-

இடம் : மல்லூர்
தேதி : 18.12.2017



பெயர் : செ. நந்தகுமார்
பதவி : செயல் அலுவலர்
மல்லூர் முதல்நிலை பேரூராட்சி,

படிவம்
இணைப்பு-2(ஈ)
மல்லூர் முதல்நிலை பேரூராட்சி - சேலம் மாவட்டம்
வரைவு வார்டு மறுவரையறைக்கான (Delimitation) அறிக்கை

1	வார்டு எண்	6	
2	இவ்வார்டில் உள்ளடங்கிய பகுதிகளின் பெயர்கள்	1. வேங்காம்பட்டி கீழ்த்தெரு 2. வேங்காம்பட்டி வீரபாண்டி ரோடு 3. வேங்காம்பட்டி கொமாரசாலை ரோடு 4. வீரபாண்டி ரோடு	
3	வார்டின் சராசரி மக்கள் தொகை	689	
4	இவ்வார்டில் உள்ள கட்டடங்களின் எண்கள் (தெருவாரியாக)	1. வேங்காம்பட்டி கீழ்த்தெரு	91
		2. வேங்காம்பட்டி வீரபாண்டி ரோடு	45
		3. வேங்காம்பட்டி கொமாரசாலை ரோடு	43
		4. வீரபாண்டி ரோடு	36
	மொத்தம்		215
5	இவ்வார்டில் உள்ள வீடுகளின் எண்ணிக்கை (தெருவாரியாக)	<p>1. வேங்காம்பட்டி கீழ்த்தெரு - மொத்த வீடுகள் -91- 4- 13=10, 16A=1, 17-18=2,18-1=1, 20-21=2,24=1, 28=1, 29=1, 29-1- 29-3=3, 30-37= 8, 40A=1, 41-44= 4, 51=1, 51A=1, 51-5=1, 52=1, 52A=1, 52B=1, 53=1, 53A=1, 54-83= 27, 55-1=1, 56-2=1,57-1=1,76-85=10,76-1=1,78-1=1, 79=1,84A=1,85-87=3,</p> <p>2. வேங்காம்பட்டி வீரபாண்டி ரோடு - மொத்த வீடுகள் -45 - 7D=1, 7-1=1, 12-1=1, 15=1, 15-2=1, 16-1=1, 16-2=1, 21=1, 26-1=1, 26-2=1, 28-1=1, 28-2=1, 28=1, 54A=1, 138- 150= 13, 151-153=3, 156=1, 153-1=1, 153A=1, 16-1=1, 153A-1=1, 153A-2=1, 153B=1, 153B-1=1, 153C=1, 153E=1, 158G=1, 153I=1, 153H=1, 156=1, 159=1,</p> <p>3. வேங்காம்பட்டி கொமாரசாலை ரோடு - மொத்த வீடுகள் -43 - 1-2=2, 4=1, 4A=1, 5-7=3, 7A=1, 7B=1, 3-1=1, 7C=1, 11-1=1, 8=1, 11=1, 13-15=3, 15A=1, 15B=1, 16-17=2, 18A=1, 20-21=2, 23=1, 23-1=1, 24-25=2, 25A=1, 26=1, 26A=1, 26C=1,27-29=3,29A=1,31-34=4, 36-39=4</p> <p>4. வீரபாண்டி ரோடு- மொத்த வீடுகள் -36 - - 70-1=1,71G=1, 71H=1, 71J=1, 72A=1, 73=1, 75A=1, 75B=1, 106=1, 106-1=1, 158=1, 159=1, 159A=1, 160=1, 161=1, 163 - 165=3,163-1 -163-4=4,120A=1, 103-105=3, 165-1=1, 191=1,</p>	

6	இவ்வார்டின் எல்லைகள்	
	வடக்கு	வார்டு எண் - 2 வேங்காம்பட்டி வடக்கு காட்டு கொட்டாய்
	கிழக்கு	வார்டு எண் - 5 ஓடக்காடு ரோடு
	தெற்கு	வார்டு எண் - 7 கொமாரபாளையம் ரோடு
	மேற்கு	வார்டு எண் - 1 வேங்காம்பட்டி வடக்கு காட்டு கொட்டாய்
7	இவ்வார்டின் மொத்த மக்கள் தொகை	643
8	மல்லூர் முதல்நிலை அமைப்பில் உள்ள இவ்வார்டின் மக்கள் தொகை, ஒரு வார்டின் சராசரி மக்கள் தொகையை விட குறைவாகவோ/கூடுதலாகவோ இருப்பின் அதற்கான காரணம்	-
9	குறிப்பு	-

இடம் : மல்லூர்

தேதி : 18.12.2017



பெயர் : செ. நந்தகுமார்
பதவி : செயல் அலுவலர்
மல்லூர் முதல்நிலை பேரூராட்சி,
சேலம் மாவட்டம்.

படிவம்
இணைப்பு-2(ஈ)
மல்லூர் முதல்நிலை பேரூராட்சி - சேலம் மாவட்டம்
வரைவு வார்டு மறுவரையறைக்கான (Delimitation) அறிக்கை

1	வார்டு எண்	7	
2	இவ்வார்டில் உள்ளடங்கிய பகுதிகளின் பெயர்கள்	1. வேங்காம்பட்டி முதல் கொமாரசபாளையம் ரோடு 2. வேங்காம்பட்டி மேட்டுத் தெரு 3. வேங்காம்பட்டி முதலியார் தெரு	
3	வார்டின் சராசரி மக்கள் தொகை	689	
4	இவ்வார்டில் உள்ள கட்டடங்களின் எண்கள் (தெருவாரியாக)	1. வேங்காம்பட்டி முதல் கொமாரசபாளையம் ரோடு	90
		2. வேங்காம்பட்டி மேட்டுத் தெரு	85
		3. வேங்காம்பட்டி முதலியார் தெரு	38
மொத்தம்		213	
5	இவ்வார்டில் உள்ள வீடுகளின் எண்ணிக்கை (தெருவாரியாக)	<p>1. வேங்காம்பட்டி முதல் கொமாரசபாளையம் ரோடு - மொத்த வீடுகள் -90 - 28-2=1, 28-3=1, 35-2=1, 39=1.41=1, 41A=1, 41-2=1, 41-3=1, 41B=1, 41C=1, 41D=1, 43-48=6, 46A=1, 48A=1, 48B=1, 48D=1, 49-51 =3, 51-7=1, 52-1=1, 53A=1, 54=1, 54A=1, 56-57=2, 57A=1, 57B=1, 57C=1, 59A=1, 59B=1, 60A=1, 61=1,64=1, 66=1, 68-70=3, 74=1, 74-2=1, 75A=1,75B=1, 75C=1, 94-1=1, 78-1=1, 79-81=3, 81A=1, 83-1=1, 82A=1, 84-85=2, 87B-1=1, 87A=1, 87B=1, 88-89=2, 89-1=1, 90-91=2, 92=1, 92A=1, 96B=1, 97A=1, 97B=1, 98-99=2, 100-101=2, 104-105=2, 106=1, 109A=1, 110=1, 111-112=2, 114=1,126=1,135=1,136=1, 136-1=1,139-1=1,147-2=1,</p> <p>2. வேங்காம்பட்டி மேட்டுத் தெருமொத்த வீடுகள் -85 - -2=1, 2-1=1, 3-2=1, 5=1, 5-A=1, 6=1, 6-A=1, 13-1=1, 15-1=1, 16A=1 6A=1, 8=1, 10 - 20= 11, 32-1=1, 22A=1, 23=1, 23A=1, 23B=1, 23C=1, 24=1, 24A=1, 25 -26=2, 25C=1, 29=1, 29B=1, 30=1, 32-34=3, 34A=1, 35-2=1, 37=1, 37A=1, 38-40=3, 38-1=1, 38-2=1, 46-1=1, 41-46=6, 46A=1, 47-1=1, 50-51=2, 51-1=1, 51-5=1, 51-7=1, 51-8=1, 51-9=1, 53-1=1, 53-2=2, 51-3 -51-6=4, 54A=1, 55-1=1, 58=1, 59=1, 61=1, 75-1=1, 75D=1, 89-1=1, 93=1,97-1=1,99=1,139-1=1,136-1=1,147-2=1,</p> <p>3. வேங்காம்பட்டி முதலியார் தெரு - மொத்த வீடுகள் -38 - 4A=1,4B=1, 4C=1, 1-26=26, 7A=1, 15-1=1, 16A=1, 16A1=1, 16B=1,16C=1, 23A=1, 25-1=1, 76-1=1,</p>	
6	இவ்வார்டின் எல்லைகள்		
	வடக்கு	வார்டு எண் - 6 வேங்காம்பட்டி கீழ்த்தெரு	
	கிழக்கு	வார்டு எண் - 8 இரயில் ரோடு	
	தெற்கு	எண் - 3 கொமாரசபாளையம் ஊராட்சி	
	மேற்கு	வார்டு எண் - 1 வேங்காம்பட்டி தெற்கு காட்டு கொட்டாய்	

7	இவ்வார்டின் மொத்த மக்கள் தொகை	637
8	மல்லூர் முதல்நிலை அமைப்பில் உள்ள இவ்வார்டின் மக்கள் தொகை, ஒரு வார்டின் சராசரி மக்கள் தொகையை விட குறைவாகவோ/கூடுதலாகவோ இருப்பின் அதற்கான காரணம்	-
9	குறிப்பு	-

இடம் : மல்லூர்
தேதி : 18.12.2017



பெயர் : செ. நந்தகுமார்
பதவி : செயல் அலுவலர்
மல்லூர் முதல்நிலை பேரூராட்சி,
சேலம் மாவட்டம்.

படிவம்

இணைப்பு-2(ஈ)

மல்லூர் முதல்நிலை பேரூராட்சி - சேலம் மாவட்டம்

வரைவு வார்டு மறுவரையறைக்கான (Delimitation) அறிக்கை

1	வார்டு எண்	8	
2	இவ்வார்டில் உள்ளடங்கிய பகுதிகளின் பெயர்கள்	1. அம்பேத்கார் நகர் 2. கந்தசாமி கோவில் தெரு 3. வீரபாண்டி ரோடு	
3	வார்டின் சராசரி மக்கள் தொகை	689	
4	இவ்வார்டில் உள்ள கட்டடங்களின் எண்கள் (தெருவாரியாக)	1. அம்பேத்கார் நகர்	158
		2. கந்தசாமி கோவில் தெரு	36
		3. வீரபாண்டி ரோடு	20
	மொத்தம்	214	
5	இவ்வார்டில் உள்ள வீடுகளின் எண்ணிக்கை (தெருவாரியாக)	<p>1. அம்பேத்கார் நகர் - மொத்த வீடுகள் -158 -</p> <p>1-4=4, 3-A=1, 7-9= 3, 9-1=1, 11=1, 14=1, 14-1=1, 15=1,16=1,17=1, 17-1=1, 19=1, 19A=1, 19C=1, 21-1=1, 21A=1, 21B=1, 22-28=7, 26A=1, 29A=1, 30=1, 32-33=2, 33A=1, 34-35=2, 37=1, 41=1, 43-47=5, 46A=1, 47A=1, 47B=1, 47C=1, 48-49=2, 49A=1, 50-1, 50A=1, 51-52=2, 52A=1, 55A=1, 56=1, 58=1, 58A=1, 59=1, 60=1, 60A=1, 62=1, 62B=1, 64-68=5, 65A=1, 70=1, 73A=1, 73B=1, 74-75=2, 75A=1, 76-77=2, 80-83=3, 82A=1, 83A=1, 83B=1, 84=1, 85A=1, 87=1, 90-91=2, 91A=1, 93=1, 93A=1,93B=1, 94=1, 94A=1, 95A=1,95B=1, 97=1, 97A=1, 128-1=1, 100-102=3, 104=1, 104A=1, 105=1, 105A=1,107=1, 108-A=1, 109=1, 109-A=1, 110=1, 11-A=1, 113=1,115=1, 115-A=1, 115-B=1, 116=1, 117-A=1, 118-A=1.113-1=1, 76-1=1, 123=1, 109-1=1, 109-2=1, 127-1=1, 58-1=1, 75-1=1,81=1,40=1, 120=1,121-1=1, 11-2=1,93-3=1, 90-1=1,90-2=1,90-3=1,71-1=1.</p> <p>2. கந்தசாமி கோவில் தெரு -மொத்த வீடுகள் -36</p> <p>1- 2=2, 4-B=1, 5-6=2, 5-A=1, 7-=1,8- 9=2, 12-13=2, 16=1,16-A=1,21-22=2,21-1-21-4=4, 22-1=1, 22A=1,24=1,27B=1,28=1,28A=1, 28A-1=1, 28=1, 57=1, 158=1, 159=1, 159A=1, 160=1,161=1,162=1,163=1,157A=1,</p> <p>3. வீரபாண்டி ரோடு -மொத்த வீடுகள் -20 - 73-1=1, 71-1=1,165-1=1, 163-5=1, 191=1, 120A=1, 121-4=1, 122A=1, 71G=1, 71-4=1, 71-3=1, 108=1, 73=1, 75A=1, 75B=1,</p>	
6	இவ்வார்டின் எல்லைகள்		
	வடக்கு	வார்டு எண் - 6 வேங்காம்பட்டி கீழ்த்தெரு	
	கிழக்கு	வார்டு எண் 9 சி.எ. காளிக்கவுண்டர் தெரு	
	தெற்கு	எண் - 3 கொமாரசாலைமம் ஊராட்சி	
	மேற்கு	வார்டு எண்- 7 இரயில் ரோடு	

7	இவ்வார்டின் மொத்த மக்கள் தொகை	640
8	மல்லூர் முதல்நிலை அமைப்பில் உள்ள இவ்வார்டின் மக்கள் தொகை, ஒரு வார்டின் சராசரி மக்கள் தொகையை விட குறைவாகவோ/கூடுதலாகவோ இருப்பின் அதற்கான காரணம்	—
9	குறிப்பு	—

இடம் : மல்லூர்

தேதி : 18.12.2017




பெயர் : செ. நந்தகுமார்
பதவி : செயல் அலுவலர்
மல்லூர் முதல்நிலை பேரூராட்சி,
சேலம் மாவட்டம்.

படிவம்
இணைப்பு-2(ஈ)
மல்லூர் முதல்நிலை பேரூராட்சி - சேலம் மாவட்டம்
வரைவு வார்டு மறுவரையறைக்கான (Delimitation) அறிக்கை

1	வார்டு எண்	9																		
2	இவ்வார்டில் உள்ளடங்கிய பகுதிகளின் பெயர்கள்	<ol style="list-style-type: none"> 1. பிள்ளையார் கோவில் முதல் சுனைக்கரடு 2. சிமெண்ட் ரோடு 3. மாரியம்மன் கோவில் தெரு 4. சி.எ. காளிக்கவுண்டர் தெரு 5. அந்தனர் தெரு 6. வீரபாண்டி ரோடு 7. வெள்ளாளர் தெரு 8. பார்க் ரோடு 																		
3	வார்டின் சராசரி மக்கள் தொகை	689																		
4	இவ்வார்டில் உள்ள கட்டடங்களின் எண்கள் (தெருவாரியாக)	<table border="1" style="width: 100%;"> <tr> <td>1. பிள்ளையார் கோவில் முதல் சுனைக்கரடு</td> <td style="text-align: right;">36</td> </tr> <tr> <td>2. சிமெண்ட் ரோடு</td> <td style="text-align: right;">13</td> </tr> <tr> <td>3. மாரியம்மன் கோவில் தெரு</td> <td style="text-align: right;">27</td> </tr> <tr> <td>4. சி.எ. காளிக்கவுண்டர் தெரு</td> <td style="text-align: right;">43</td> </tr> <tr> <td>5. அந்தனர் தெரு</td> <td style="text-align: right;">54</td> </tr> <tr> <td>6. வீரபாண்டி ரோடு</td> <td style="text-align: right;">26</td> </tr> <tr> <td>7. வெள்ளாளர் தெரு</td> <td style="text-align: right;">40</td> </tr> <tr> <td>8. பார்க் ரோடு</td> <td style="text-align: right;">13</td> </tr> <tr> <td style="text-align: center;">மொத்தம்</td> <td style="text-align: right;">252</td> </tr> </table>	1. பிள்ளையார் கோவில் முதல் சுனைக்கரடு	36	2. சிமெண்ட் ரோடு	13	3. மாரியம்மன் கோவில் தெரு	27	4. சி.எ. காளிக்கவுண்டர் தெரு	43	5. அந்தனர் தெரு	54	6. வீரபாண்டி ரோடு	26	7. வெள்ளாளர் தெரு	40	8. பார்க் ரோடு	13	மொத்தம்	252
1. பிள்ளையார் கோவில் முதல் சுனைக்கரடு	36																			
2. சிமெண்ட் ரோடு	13																			
3. மாரியம்மன் கோவில் தெரு	27																			
4. சி.எ. காளிக்கவுண்டர் தெரு	43																			
5. அந்தனர் தெரு	54																			
6. வீரபாண்டி ரோடு	26																			
7. வெள்ளாளர் தெரு	40																			
8. பார்க் ரோடு	13																			
மொத்தம்	252																			
5	இவ்வார்டில் உள்ள வீடுகளின் எண்ணிக்கை (தெருவாரியாக)	<ol style="list-style-type: none"> 1. பிள்ளையார் கோவில் முதல் சுனைக்கரடு -மொத்த வீடுகள்-36-30=1,30A=1,30B=1,30C=1, 30D=1,30I=1,30H-1,30G=1,30E=1,30F=1,30G1=1, 30J=1,20=1,30J1=1,31=1,33A=1,33B=1,34-1=1, 35A=1,35B=1,35-37=3,37A=1,37B=1,34-1=1,39=1, 40-42=3,36-1=1,36-2=2,38=1,38-1=1,38-2=1, 2. சிமெண்ட் ரோடு-மொத்த வீடுகள் -13 5-9=5,10-12=3,11-1=1,12-1=115-16=2,15-1=1, 3. மாரியம்மன் கோவில் தெரு - மொத்த வீடுகள் - 27 -1-3 =3, 3A=1,5-17=13,8A=1,22-23=2,14-16=3,17A=1,17B=1,18-19=2, 4. சி.எ. காளிக்கவுண்டர் தெரு -மொத்த வீடுகள் -43- 3-9=7,7-1=1,7-2=1,7-3=1,12-1=1,10-12=3, 14=1, 17-18=2,18A=1,19=1,21A=1, 22=1,25=1,22A=1,22A-1=1,23=1,23B=1,23C=1,24=1, 27A=1,27B=1, 26B=1, 26E=1,26F=1,26G=1,26A=1,26B=1,26C=1,27-28=2, 24-1=1.26-1=1.26A=1. 																		

5	இவ்வாட்டில் உள்ள வீடுகளின் எண்ணிக்கை (தெருவாரியாக)	<p>5. அந்தனர் தெரு -மொத்த வீடுகள் -54- 1-20=20, 15-A=1,17-A=1,17-A1=1,21-22=2,21-A=1,22A=1,36=1,36A=1, 23-28=6, 28B=1, 28C=1, 28D=1,28E=1,29-1=1, 29A=1, 29B=1, 29C=1, 29D=1, 29F=1,29h=1,30-1=1,37=1,22-1=1,31-1=1,32-2=1,33-3=1,18-1=1</p> <p>6. வீரபாண்டி ரோடு--மொத்த வீடுகள்-26- 191=1, 191-A=1, 191B=1, 192-194=3, 194A=1, 196-198=3, 195A=1, 195B=1, 6-1- 6-5=5, 198B=1, 198B-1=1, 198A=1,191C=1, 191D=1, 191E=1, 191F=1, 191G=1,7-1=1,7-2=1,7-3=1,199=1,</p> <p>7. வெள்ளாளர் தெரு-மொத்த வீடுகள்-40-1-3=3, 2-1=1, 3A=1, 3B=1, 4-6=3, 35=1, 7=1, 11-21 =11, 21A=1, 22=1, 24=1, 28=1,25=1,29-31=3,33=1,34=1,34-1=1,34-2=1,2-2=1,15-1=1, 34-3=1, 42=1,42A=1,42B=1</p> <p>8. பார்க் ரோடு -மொத்த வீடுகள்- 13- 1-3=3, 4-1=1,12=1,18-1=1,19=1,19-1=1,19-2=1, 20-1=1, 20-2=1, 23-1=1,23-2=1,</p>
6	இவ்வாட்டின் எல்லைகள்	
	வடக்கு	வார்டு எண் - 5 வீரபாண்டி ரோடு
	கிழக்கு	வார்டு எண்- 10 பிள்ளையார் கோவில் முதல் சுணைக்கரடு ரோடு
	தெற்கு	வார்டு எண் - 12 பார்க் ரோடு
	மேற்கு	வார்டு எண் - 8 கந்தசாமி கோவில் தெரு
7	இவ்வாட்டின் மொத்த மக்கள் தொகை	754
8	மல்லூர் முதல்நிலை அமைப்பில் உள்ள இவ்வாட்டின் மக்கள் தொகை, ஒரு வார்டின் சராசரி மக்கள் தொகையை விட குறைவாகவோ/கூடுதலாகவோ இருப்பின் அதற்கான காரணம்	-
9	குறிப்பு	-

இடம் மல்லூர்
தேதி 18.12.2017


 பெயர் : செ. நந்தகுமார்
 பதவி : செயல் அலுவலர்
 மல்லூர் முதல்நிலை பேரூராட்சி,
 சேலம் மாவட்டம்.

படிவம்
இணைப்பு-2(ஈ)
மல்லூர் முதல்நிலை பேரூராட்சி - சேலம் மாவட்டம்
வரைவு வார்டு மறுவரையறைக்கான (Delimitation) அறிக்கை

1	வார்டு எண்	10												
2	இவ்வார்டில் உள்ளடங்கிய பகுதிகளின் பெயர்கள்	<ol style="list-style-type: none"> 1. திருச்சி மெயின் ரோடு 2. பார்ட் ரோடு 3. கோவிந்த செட்டி தெரு 4. சிமெண்ட் ரோடு 5. போலீஸ் ஸ்டேசன் ரோடு 6. பிள்ளையார் கோவில் முதல் சுனைக்கரடு ரோடு 												
3	வார்டின் சராசரி மக்கள் தொகை	689												
4	இவ்வார்டில் உள்ள கட்டடங்களின் எண்கள் (தெருவாரியாக)	<table border="1" style="width: 100%;"> <tr> <td>1. திருச்சி மெயின் ரோடு</td> <td style="text-align: right;">135</td> </tr> <tr> <td>2. பார்ட் ரோடு</td> <td style="text-align: right;">19</td> </tr> <tr> <td>3. கோவிந்த செட்டி தெரு</td> <td style="text-align: right;">21</td> </tr> <tr> <td>4. சிமெண்ட் ரோடு</td> <td style="text-align: right;">9</td> </tr> <tr> <td>5. போலீஸ் ஸ்டேசன் ரோடு</td> <td style="text-align: right;">58</td> </tr> <tr> <td>6. பிள்ளையார் கோவில் முதல் சுனைக்கரடு ரோடு</td> <td style="text-align: right;">10</td> </tr> </table>	1. திருச்சி மெயின் ரோடு	135	2. பார்ட் ரோடு	19	3. கோவிந்த செட்டி தெரு	21	4. சிமெண்ட் ரோடு	9	5. போலீஸ் ஸ்டேசன் ரோடு	58	6. பிள்ளையார் கோவில் முதல் சுனைக்கரடு ரோடு	10
1. திருச்சி மெயின் ரோடு		135												
2. பார்ட் ரோடு		19												
3. கோவிந்த செட்டி தெரு		21												
4. சிமெண்ட் ரோடு		9												
5. போலீஸ் ஸ்டேசன் ரோடு		58												
6. பிள்ளையார் கோவில் முதல் சுனைக்கரடு ரோடு	10													
மொத்தம்		252												
5	இவ்வார்டில் உள்ள வீடுகளின் எண்ணிக்கை (தெருவாரியாக)	<ol style="list-style-type: none"> 1. திருச்சி மெயின் ரோடு- மொத்த வீடுகள் -135- 106=1, 106-A=1, 106-2=1, 106-3=1, 106-4=1, 100-105=6, 106B=1, 107-109=3, 111-112=2, 112B=1, 122-C=1, 122-D=1, 113-117=5, 117A=1, 117B=1, 117C=1, 118-120=3, 110=1, 112A=1, 115-1=1, 115-2=1, 123=1, 123B=1, 123B-1=1, 124-126=3, 126A=1, 126B=1, 126C=1, 128-129=2, 129-1=1, 130=1, 130A=1, 132-135=4, 133-1=1, 134-1=1, 135-1=1, 136=1, 136-1=1, 137=1, 137-1=1, 137A=1, 137B=1, 138A-1, 139=1, 141A=1, 141B=1, 141C=1, 141D=1, 140-143=4, 144B=1, 147=1, 166=1, 166-1=1, 166-2=1, 149-152=4, 152A=1, 153-154=2, 154A=1, 155=1, 157=1, 75-1=1, 75-2=1, 200=1, 201-202=2, 123=1, 2. பார்ட் ரோடு மொத்த வீடுகள்- 19 -3=1, 3A=1, 3-B=1, 4=1, 4-A=1, 4-A1=1, 5-A2=1, 5=1, 9-11=3, 34=1, 1=1, 9-B=1, 9-C=1, 9-D=1, 17-1=1, 17-2=1, 17-3=1, 3. கோவிந்த செட்டி தெரு- மொத்த வீடுகள் - 21- 1- 2=2, 3-B=1, 3-A=1, 3-4=2, 5-8=4, 8-A=1, 9-18=10, 												

5	இவ்வாட்டில் உள்ள வீடுகளின் எண்ணிக்கை (தெருவாரியாக)	<p>4. சிமெண்ட் ரோடு -மொத்த வீடுகள் -9- 11-4= 4,17-19=3,3A=1,3-1=1</p> <p>5. போலீஸ் ஸ்டேசன் ரோடு -மொத்த வீடுகள் -58 - 3-5=3, 5A=1, 11-12=2, 12A=1, 9B=1, 9C-1, 9-d=1, 9-E=1, 8A=1, 1-2=2, 12-1=1, 58-59=2, 16-19=4, 24=1, 20=1, 23=1, 25=1, 33-1=1, 33-2=1, 35-1-31-4=4, 28=1, 28A=1,28B=1, 28-3=1, 29=1, 29A=1, 30-32=3, 32-1=1, 33-34=2, 33A=1, 34A=1, 35B=1, 35C=1, 38=1, 35A=1, 34B=1, 35D=1,35E=1, 40=1,42A=1,42=1,45=1,1-2=2,</p> <p>6. பிள்ளையார் கோவில் முதல் சுனைக்கரடு ரோடு- மொத்த வீடுகள் 10 - 1A=1, 2=1, 2A=1 3A=1, 4A=1, 4B=1, 4=1,14=1,5-6=2,</p>
6	இவ்வாட்டின் எல்லைகள்	
	வடக்கு	வார்டு எண் - 4 வீரபாண்டி ரோடு
	கிழக்கு	வார்டு எண் - 11 திருச்சி மெயின் ரோடு
	தெற்கு	வார்டு எண் - 12 பார்க் ரோடு
	மேற்கு	வார்டு எண்- 9 பிள்ளையார் கோவில் முதல் சுனைக்கரடு
7	இவ்வாட்டின் மொத்த மக்கள் தொகை	754
8	மல்லூர் முதல்நிலை அமைப்பில் உள்ள இவ்வாட்டின் மக்கள் தொகை, ஒரு வார்டின் சராசரி மக்கள் தொகையை விட குறைவாகவோ/கூடுதலாகவோ இருப்பின் அதற்கான காரணம்	-
9	குறிப்பு	-

இடம் : மல்லூர்
தேதி : 18.12.2017



பெயர் : செ. நந்தகுமார்
பதவி : செயல் அலுவலர்
மல்லூர் முதல்நிலை பேரூராட்சி,
சேலம் மாவட்டம்.

படிவம்
இணைப்பு-2(ஈ)
மல்லூர் முதல்நிலை பேரூராட்சி - சேலம் மாவட்டம்
வரைவு வார்டு மறுவரையறைக்கான (Delimitation) அறிக்கை

1	வார்டு எண்	11	
2	இவ்வார்டில் உள்ளடங்கிய பகுதிகளின் பெயர்கள்	1. திருச்சி மெயின் ரோடு 2. அஞ்சலகத் தெரு 3. புதுத்தெரு 4. பி. மேட்டூர் ரோடு	
3	வார்டின் சராசரி மக்கள் தொகை	689	
4	இவ்வார்டில் உள்ள கட்டடங்களின் எண்கள் (தெருவாரியாக)	1. திருச்சி மெயின் ரோடு	135
		2. அஞ்சலகத் தெரு	27
		3. புதுத்தெரு	77
		4. பி. மேட்டூர் ரோடு	12
	மொத்தம்	251	
5	இவ்வார்டில் உள்ள வீடுகளின் எண்ணிக்கை (தெருவாரியாக)	<p>1. திருச்சி மெயின் ரோடு -மொத்த வீடுகள்- 135 - 14J=1, 26-1=1, 57=1, 10B-2=1, 23B=1, 10B-3=1, 14D=1, 14=1, 17=1, 59=1, 59-1=1,19=1, 19A=1, 20=1, 21A=1, 23B=1, 23=1, 21A=1, 24A=1, 22C=1, 27B=1, 29=1,25=1,25A=1,26=1,26A=1,26B=1,26E=1,26E-1=1, 27J=1,27H=1,27K=1,27=1,27L=1,29-30=2,82=1, 82-1=1,57=1,32A=1,35C=1,35C-1=1,26F=1,45A=1, 26D=1,26-11=1,26-13=1,26-14=1,32-D=1,32G=1, 32-1=1,32E=1,33=1,33A=1,33B=1,34-36=3,36A=1, 37-40=4,40D=1,41-42=2,81=1,43-44=2,44A=1,44B=1, 45=1,46A=1,47=1,47A=1,48A=1,49-51=3,118=1, 52=1,52B-1=1,54A=1,54C=1,53=1,53A=1,65=1, 27A=1,64=1,64A=1,63=1,67=1,66A-1=1,66B-1=1, 52E=1,55E-1,27B=1,25G-1=1,55=1,58=1,58A=1, 59-60=2,61-62=2,68-72=5,72A=1,74A=1,74-75=2, 75A=1,76=1,76A=1,77-86=10,86A=1,87=1,</p> <p>2. அஞ்சலகத் தெரு -மொத்த வீடுகள்- 27 - 1=1, 1-A=1, 1-B=1, 1-C=1, 1-D=1, 2-1=1, 3-1=1, 3-2=1, 3-4=1, 4=1, 4-A=1, 5=1, 19-1=1, 6=1, 6-A=1, 6-B=1, 7-A=1,7-B=1,8-11=4,13=1,13-1=1,14=1,14A=1,</p>	

		<p>3. புதுத்தெரு - மொத்த வீடுகள்- 77- 1-9=9, 8-1=1, 9-A=1, 13=1, 15-19=5, 21=1, 21-A=1, 21-B=1, 21-E=1, 22-A=1, 22-B=1, 29-2=1, 25-1=1, 23=1, 23-B=1, 23-A=1, 23-B-1=1, 24-A=1, 25=1, 25-A=1, 25-B=1, 26=1, 26-B=1, 27-30=4, 33-35=3, 37-40=4, 2-2- 2-9=8, 27-1=1, 24=1, 29=1, 22=1, 2-1=1, 2-10=1, 21-1=1, 21-11=1, 54-55=2, 25-1=1, 22=1, 3-1-3-3=3, 3-1=1, 13-1=1, 13-2=1, 2-12=1, 2=1, 2-13=1, 3-4=1,</p> <p>4. பி. மேட்டூர் ரோடு மொத்த வீடுகள்- 12- : 42=1, 2-A=1, 3- 6=4, 6-A=1, 7=1, 7-A=1, 9-A=1, 9=1, 11=1,</p>
6	இவ்வார்டின் எல்லைகள்	
	வடக்கு	வார்டு எண்- 4 அத்திக்குட்டை ரோடு
	கிழக்கு	என்.ஹெச் 7 திருச்சி மெயின் ரோடு
	தெற்கு	வார்டு எண்- 13 பி. மேட்டூர் ரோடு
	மேற்கு	வார்டு எண்- 10 திருச்சி மெயின் ரோடு
7	இவ்வார்டின் மொத்த மக்கள் தொகை	751
8	மல்லூர் முதல்நிலை அமைப்பில் உள்ள இவ்வார்டின் மக்கள் தொகை, ஒரு வார்டின் சராசரி மக்கள் தொகையை விட குறைவாகவோ/கூடுதலாகவோ இருப்பின் அதற்கான காரணம்	-
9	குறிப்பு	-

இடம் : மல்லூர்
தேதி : 18.12.2017




பெயர் : செ. நந்தகுமார்
பதவி : செயல் அலுவலர்
மல்லூர் முதல்நிலை பேரூராட்சி,
சேலம் மாவட்டம்.

படிவம்
இணைப்பு-2(ஈ)
மல்லூர் முதல்நிலை பேரூராட்சி - சேலம் மாவட்டம்
வரைவு வார்டு மறுவரையறைக்கான (Delimitation) அறிக்கை

1	வார்டு எண்	12	
2	இவ்வார்டில் உள்ளடங்கிய பகுதிகளின் பெயர்கள்	1. பள்ளர் தெரு 2. தண்ணீர் தொட்டி ரோடு 3. அம்மன் காலனி 4. செக்காரத் தெரு 5. நடேச கவுண்டர் தெரு 6. பார்ட் ரோடு	
3	வார்டின் சராசரி மக்கள் தொகை	689	
4	இவ்வார்டில் உள்ள கட்டிடங்களின் எண்கள் (தெருவாரியாக)	1. பள்ளர் தெரு	59
		2. தண்ணீர் தொட்டி ரோடு	77
		3. அம்மன் காலனி	35
		4. செக்காரத் தெரு	41
		5. நடேச கவுண்டர் தெரு	22
		6. பார்ட் ரோடு	18
மொத்தம்			252
5	இவ்வார்டில் உள்ள வீடுகளின் எண்ணிக்கை (தெருவாரியாக)	<p>1. பள்ளர் தெரு -மொத்த வீடுகள்- 59 -2-24=23, 34=1,34A=1,35-37=3,39-40=2,40-A=1,40-B=1, 41-42=2, 42-A=1,43-44=2,44-A=1,45=1, 46-A=1, 46-B=1, 47-48=2, 50-53=4,53-A=1, 53B=1, 43C=1, 6A=1,9=1,52-1=1,46=1,57=1,25=1,25-1=1,34-35=2,</p> <p>2. தண்ணீர் தொட்டி ரோடு -மொத்த வீடுகள்- 77- 46D=1,46-E=1,46-F=1,46G=1,46C=1,46D=1,1-3=3, 3-A=1,10=1,12-1=1,6=1,12-2=1,4-=2, 5A=1,5B=1, 5C=1, 5D=1,9-10=2,10A=1,10B=1,11=1,11C=1, 11D=111A=1,11B=1, 13=1, 15=1, 15A=1, 15B=1, 41-1=1, 41-2=1,41-3=1, 16=1, 16B=1, 16A=1, 56=1, 17-18=2, 20=1, 63=1,64=1, 20A=1,21-22=2, 36-1=1, 36-2=1,36-3=1,24-1=1,24=1,23-2=1,36-4=1,36=1, 36-5=1,67=1, 37-3=1, 20-2=1,36-4=1, 15-3=1,36-6=1,7-17-8=8,7=1,7-9=1,7-9-7-12=4,</p> <p>3. அம்மன் காலனி-மொத்த வீடுகள்- 35-24-25=2, 24-1=1,27-30=4,33=1,30-1=1,27-1=1,27-2=1,20=1, 100-1=1,27=1,25A=1,18=1,25=1,26-1=1,28=1,25-2=1,25-1=1,20-1=1,20-2=1,26-1=1,27-3=1,26-3=1, 26-1=1,21-1=1,21-2=1,25-1=1,</p>	

5	இவ்வார்டில் உள்ள வீடுகளின் எண்ணிக்கை (தெருவாரியாக)	<p>4. செக்காரத் தெரு-மொத்த வீடுகள்-41 - 6=1, 8B=1,8D=1,8C=1,8A=1,7=1,14-15=2,8=1,7-A=1, 9-12=4,12-A=1,12B=1,13-15=3,19-25=7,35=1,42=1, 42A=1, B=1,42C=1,43=1,29=1,11A=1,2=1,19=1,15-1=1, 19-1=1,19-2=1</p> <p>5. நடேச கவுண்டர் தெரு-மொத்த வீடுகள்-22-20-22=3,13A=1,23=1,25-32=8,32A=1,27A=1,10=1, 10-1=1, 13A=1,15B=1,16-18=3,1=1</p> <p>6. பார்க் ரோடு -மொத்த வீடுகள்-18- 20,21,22,13-1, 23,25,26,27,27-A,28,29,30,31,32-A,32,13A</p>
6	இவ்வார்டின் எல்லைகள்	
	வடக்கு	வார்டு எண் - 9 மற்றும் 10 பார்டு ரோடு
	கிழக்கு	வார்டு எண்- 13 திருச்சி மெயின் ரோடு
	தெற்கு	எண் - 3 கொமாரபாளையம் ஊராட்சி
	மேற்கு	எண். 3 கொமாரபாளையம் ஊராட்சி
7	இவ்வார்டின் மொத்த மக்கள் தொகை	754
8	மல்லூர் முதல்நிலை அமைப்பில் உள்ள இவ்வார்டின் மக்கள் தொகை, ஒரு வார்டின் சராசரி மக்கள் தொகையை விட குறைவாகவோ/கூடுதலாகவோ இருப்பின் அதற்கான காரணம்	-
9	குறிப்பு	-

இடம் : மல்லூர்
தேதி : 18.12.2017


பெயர் : செ. நந்தகுமார்
பதவி : செயல் அலுவலர்
மல்லூர் முதல்நிலை பேரூராட்சி,
சேலம் மாவட்டம்.

படிவம்
இணைப்பு-2(ஈ)
மல்லூர் முதல்நிலை பேரூராட்சி - சேலம் மாவட்டம்
வரைவு வார்டு மறுவரையறைக்கான (Delimitation) அறிக்கை

1	வார்டு எண்	13	
2	இவ்வார்டில் உள்ளடங்கிய பகுதிகளின் பெயர்கள்	1. திருச்சி மெயின் ரோடு 2. பி. மேட்டூர் ரோடு 2 சிவசக்தி நகர்	
3	வார்டின் சராசரி மக்கள் தொகை	689	
4	இவ்வார்டில் உள்ள கட்டடங்களின் எண்கள் (தெருவாரியாக)	1. திருச்சி மெயின் ரோடு	50
		2. பி. மேட்டூர் ரோடு	165
		3 சிவசக்தி நகர்	38
மொத்தம்		253	
5	இவ்வார்டில் உள்ள வீடுகளின் எண்ணிக்கை (தெருவாரியாக)	<p>1. திருச்சி மெயின் ரோடு -மொத்த வீடுகள்- 50-88=1, 178=1,97-98=2,89-90=2,90-1=1,90-2=1,90-3=1, 90-4=1, 90-5=1,90-6=1,90-7-90-21=15,</p> <p>2. பி. மேட்டூர் ரோடு- மொத்த வீடுகள்- 165-1-A=1, 1B=1,1C=1,1D=1,21-23=3,26-1=1,25-42=21,29A=1, 33A=1,35A=1,46-1=1,46=1,46A=1,47=1,49=1,49A=1, 50-52=3,54-56=3,59-60=2,60A=1,60A-1=1,60B=1, 60C=1,85-89=5,90-1=1,90=1,109-110=2,92=1, 96-1-96-4=4,91=1,88-89=2,89A=1,43A=1,44A=1, 44A-1=1, 44B=1,44-1-44-11=11,55-1=1,73-1=1, 93-1=1,33-1=1, 27-1=1,27-2=1,24-1=1,12-1=1,26=1, 4-1=1,4-2=1,108-3=1,108-6=1,108=1,108-5=1, 108-4=1,108-2=1,108-2-1=1, 93B=1, 96A=1, 96B=1, 96K=1, 80=1,17-1-17-7=7, 1-2=1,1-3=1,106=1, 93-2-93-5=4, 6-1=1,17-6=1,8=1,8-1=1, 18-1-18-3=3,111=1,111-1=1,18-4-18-5=2,107-3=1,14-6=1,18-6=1,18-7=1,18-8=1,18-9 -1,1-4-1-7=4,19-1- 19-2=2,11-2-111-5=4, 74-1-74-3=3,18-11=1,11-3=1,11-6=1, 11-9=1,6-2-6-3=2,17-9=1,111-10=1,108-7-108-8=2,40A=1, 1-4=1,17-9=1,18-4=1,17-10=1,108-9-108-10=2,</p> <p>3 சிவசக்தி நகர்- மொத்த வீடுகள்- 38-91-B=1, 96A=1,96-F=1,93-2=1,110=1,96-G=1,96-C=1,109=1, 109-1=1,91=1,96-J=1,96-H=1,96B=1,96K=1,110=1, 107=1,109-3=1, 96-1=1,109-2=1,109=1,96-1=1,96E=1, 84-1=1,81=1,80=1,17B=1,107-1=1,107-2=1, 96-1=191=1, 92=1,108-4=1,1-4=1,110-1=1, 111-2=1,1-3=1,1-4=1,107-4=1, 93-6=1,</p>	
6	இவ்வார்டின் எல்லைகள்		
	வடக்கு	வார்டு எண் - 11 பி. மேட்டூர் ரோடு	
	கிழக்கு	என்.ஹெச் 7 திருச்சி மெயின் ரோடு	
	தெற்கு	எண்.3 கொமாரபாளையம் ஊராட்சி	
	மேற்கு	வார்டு எண்- 12 திருச்சி மெயின் ரோடு	

7	இவ்வார்டின் மொத்த மக்கள் தொகை	757
8	மல்லூர் முதல்நிலை அமைப்பில் உள்ள இவ்வார்டின் மக்கள் தொகை, ஒரு வார்டின் சராசரி மக்கள் தொகையை விட குறைவாகவோ/கூடுதலாகவோ இருப்பின் அதற்கான காரணம்	-
9	குறிப்பு	-

இடம் : மல்லூர்

தேதி : 18.12.2017



பெயர் : செ. நந்தகுமார்
பதவி : செயல் அலுவலர்
மல்லூர் முதல்நிலை பேரூராட்சி,
சேலம் மாவட்டம்.

படிவம்
இணைப்பு-2(ஈ)
மல்லூர் முதல்நிலை பேரூராட்சி – சேலம் மாவட்டம்
வரைவு வார்டு மறுவரையறைக்கான (Delimitation) அறிக்கை

1	வார்டு எண்	14
2	இவ்வார்டில் உள்ளடங்கிய பகுதிகளின் பெயர்கள்	1 வெற்றி நகர்
3	வார்டின் சராசரி மக்கள் தொகை	689
4	இவ்வார்டில் உள்ள கட்டடங்களின் எண்கள் (தெருவாரியாக)	வெற்றி நகர்
	மொத்தம்	210
5	இவ்வார்டில் உள்ள வீடுகளின் எண்ணிக்கை (தெருவாரியாக)	1 வெற்றி நகர் - மொத்த வீடுகள்- 210- 14=1, 14A=1, 16=1, 17=1, 18=121=1, 22A=1, 24-26=3, 3=1, 31-33= 3, 33A=1, 33B=1, 34-39= 6, 42=1, 44=1, 48=1, 48A=1, 50=1, 52=1, 53=1, 54A=1, 55-58=4, 58A=1, 59A=1, 60-62=3, 61-1=1,55A=1, 55D=1, 66=1, 66D=1, 68-69=2, 69-1=1, 78=1, 71-72= 2, 76A-1, 74-75=2, 75A=1, 75B=1, 76-78=3, 80=1, 82=1, 88-90=3, 94=1, 96=1, 98=1, 98A=1, 101-102=2, 108=1, 110-111-2, 113=1, 114-115=2, 119=1, 119A=1, 120-122= 3, 122A=1, 123=1, 123A=1, 125=1, 127-128=2, 130A=1, 131=1, 133-134=2, 136-144= 9, 147-148=2, 150-151=2, 157=1, 158-160=3, 162-164=3, 166-169=4, 172-174=3, 176=1, 130B=1, 177=1, 179-180=2, 182-184=3, 65F=1, 185-187=3, 174=1, 145=1, 72A=1, 46-47=2, 191-192=2, 95=1, 193=1, 57=1, 55=1, 106=1, 180-1=1, 19=1, 136-137=2, 118-1=1, 167-1=1, 132-1=1, 133=1, 179=1, 155-1=1, 167=1, 180=1, 136-1=1, 168-1=1, 193=1, 117-1=1, 40=1, 185-1=1, 10-1=1 178-1=1, 7-3=1, 185-2=1, 31-1-31-2=2, 8-1=1, 8-2, 71=1, 8-3=1, 27=1, 27-1=1, 38=1, 9-1=1, 101=1, 9-2=1, 59=1, 9-3=1, 13A=1, 152=1, 10-1, 142=1, 11-1=1, 11-2=1, 108-1=1, 165=1, 16-1=1, 38A=1, 100=1, 166=1, 166-1=1, 168-1=1, 53=1, 98=1, 1-1=1, 14-2=1, 1-2=1, 92-1=1, 1-3=1, 92-2=1, 14-1=1, 153-1=1, 143-1=1, 180-2=1, 66-1=1, 182-1=1
6	இவ்வார்டின் எல்லைகள்	
	வடக்கு	வார்டு எண் – 3 மல்லூர் கிழக்கு காட்டு கொட்டாய்
	கிழக்கு	வார்டு எண்- 15 பனங்காடு
	தெற்கு	கிழக்கு வலசு ஊராட்சி
	மேற்கு	என்.ஹெச் 7 திருச்சி மெயின் ரோடு பைபாஸ்
7	இவ்வார்டின் மொத்த மக்கள் தொகை	628

8	மல்லூர் முதல்நிலை அமைப்பில் உள்ள இவ்வார்டின் மக்கள் தொகை, ஒரு வார்டின் சராசரி மக்கள் தொகையை விட குறைவாகவோ/கூடுதலாகவோ இருப்பின் அதற்கான காரணம்	-
9	குறிப்பு	-

இடம் மல்லூர்
தேதி 18.12.2017



பெயர் : செ. நந்தகுமார்
பதவி : செயல் அலுவலர்
மல்லூர் முதல்நிலை பேரூராட்சி,
சேலம் மாவட்டம்.

படிவம்
இணைப்பு-2(ஈ)
மல்லூர் முதல்நிலை பேரூராட்சி - சேலம் மாவட்டம்

வரைவு வார்டு மறுவரையறைக்கான (Delimitation) அறிக்கை

1	வார்டு எண்	15	
2	இவ்வார்டில் உள்ளடங்கிய பகுதிகளின் பெயர்கள்	1. பனங்காடு 2. பி. மேட்டூர் ரோடு உப்பிலியர் தெரு	
3	வார்டின் சராசரி மக்கள் தொகை	689	
4	இவ்வார்டில் உள்ள கட்டடங்களின் எண்கள் (தெருவாரியாக)	1. பனங்காடு	158
		2. பி. மேட்டூர் ரோடு உப்பிலியர் தெரு	50
	மொத்தம்	208	
5	இவ்வார்டில் உள்ள வீடுகளின் எண்ணிக்கை (தெருவாரியாக)	<p>1. பனங்காடு- - மொத்த வீடுகள்- 158- 1-81=81, 83=1, 86-88=3, 90-92=3, 94-99=6,22=1,97=1, 97-1=1, 97-2=1, 98-1=1, 101=1, 45-1=1, 40-1=1, 62-1=1, 5=1, 25-1=1, 12-1=1, 5-1=1, 88-4=1,40-1=140-3=1, 45-1=1, 66-1=1, 9-1=1, 99-2=1, 58-2=1, 13-1=1 14-1=196-1=137-1=1, 70-1=1, 26-2=1, 25-3=1, 68-2=1, 76-1=1, 5-2=1, 15-4=1, 18-1=1, 59-1=1, 50-1=1, 25=1, 64-1=1, 77-2=1, 75-3=1, 53-1=1, 68-3=1, 75-4=1, 101-4=1 , 74=1, 26-5=1, 28-2=1, 96= 2, 4=1, 88-3=1, 88-2=1, 76=1, 26-6=1, 77-1=1, 64=1, 75=1, 80-1=1, 88-1=1, 89=1, 28-1=1, 22-1=1, 58=1, 76-2=1, 45-2=1, 72-1=1, 19-2=1, 19-3-19-6=4,98-2=1,19-7</p> <p>2. பி. மேட்டூர் ரோடு உப்பிலியர் தெரு -மொத்த வீடுகள்- 50- 3-A=1, 1-1=1, 2=1, 2-A=1, 3=1, 1-3=1, 5=1, 6=1, 41=1, 7-A=1, 8=1, 8-A=1, 9=1, 6-A=1, 28-1=1, 11=1, 10=1, 11-1=1, 12=1, 13=1, 15=1, 45-1=1, 44=1, 45=1, 18=1, 22=1, 22-A=1, 23=1, 24=1,25=1, 25-A=1, 27=1, 27-A=1, 28=1, 29-A=1, 31,=1 32=1, 33=1, 35=1, 36=1, 29=1, 17-1=1, 17-2=1, 28-A=1, 28=1,45-2=1, 12-2=1, 12-1=1</p>	
6	இவ்வார்டின் எல்லைகள்		
	வடக்கு	வார்டு எண் - 3 கிழக்கு காட்டு கொட்டாய்	
	கிழக்கு	பல்லவநாயக்கன்பட்டி ஊராட்சி	
	தெற்கு	கிழக்கு வலசு ஊராட்சி	
	மேற்கு	வார்டு எண்- 14 வெற்றி நகர்	
7	இவ்வார்டின் மொத்த மக்கள் தொகை	622	

8	மல்லூர் முதல்நிலை அமைப்பில் உள்ள இவ்வார்டின் மக்கள் தொகை, ஒரு வார்டின் சராசரி மக்கள் தொகையை விட குறைவாகவோ/கூடுதலாகவோ இருப்பின் அதற்கான காரணம்	-
9	குறிப்பு	-

இடம் : மல்லூர்
தேதி : 18.12.2017



பெயர் : செ. நந்தகுமார்
பதவி : செயல் அலுவலர்
மல்லூர் முதல்நிலை பேரூராட்சி,
சேலம் மாவட்டம்.