

இணைப்பு- 1(ஈ)
(பேரூராட்சி/ நகராட்சி/ மாநகராட்சி)

வார்டு மறு வரையறை (Delimitation) செய்வதற்கான வரைவு கருத்துருவிற்கான அடிப்படை விவரங்கள்

மாவட்டத்தின் பெயர் : சேலம் மாவட்டம்

நகர்ப்புறம்

பேரூராட்சி/ நகராட்சி/ மாநகராட்சியின் பெயர்


கருப்பூர் முதல்நிலை பேரூராட்சி

வ. எண்	பேரூராட்சி/ நகராட்சி/ மாநகராட்சியின் பெயர்	2011 கணக்கெடுப்பு மக்கள் தொகை	நிர்ணயிக்கப்பட்ட மொத்த வார்டுகளின் எண்ணிக்கை	குடியிருப்பு கட்டடங்களின் மொத்த எண்ணிக்கை	ஒரு வார்டின் சராசரி மக்கள் தொகை கலம்(3) / கலம் (4)	ஒரு வார்டின் சராசரி மக்கள் தொகை கலம் (5) / கலம் (4)	ஒரு வீட்டின் சராசரி மக்கள் தொகை கலம் (6) / கலம் (7)	உத்தேசிக்கப்பட்டுள்ள வார்டின் எண்ணிக்கை	உத்தேசிக்கப்பட்டுள்ள வார்டில் உள்ள குடியிருப்புகள் கட்டடங்களின் எண்ணிக்கை	உத்தேசிக்கப்பட்டுள்ள வார்டில் மதிப்பீடு செய்யப்படும் மக்கள் தொகை கலம்(8) / கலம் 10)	மதிப்பீடு செய்யப்படும் மக்கள் தொகைக்கும் சராசரி மக்கள் தொகைக்கும் உள்ள வித்தியாசம் கலம் (11)– கலம் (6)	மதிப்பீடு செய்யப்படும் மக்கள் தொகைக்கும் சராசரி மக்கள் தொகைக்கும் உள்ள வித்தியாசத்தின் விழுக்காடு கலம்(12) / கலம் (6)	வித்தியாசத்திற்கான காரணம்	குறிப்பு
(1)	(2)	(3)	(4)	(5)	(6)	(7)	(8)	(9)	(10)	(11)	(12)	(13)	(14)	(15)
1	கருப்பூர்	13967	15	3480	931.133	232.00	4.0135	1	224	899	-32	-3.45	-	-
								2	253	1015	84	9.05	-	-
								3	236	947	16	1.72	-	-
								4	237	951	20	2.16	-	-
								5	253	1015	84	9.05	-	-
								6	255	1023	92	9.91	-	-
								7	254	1019	88	9.48	-	-
								8	209	839	-92	-9.91	-	-
								9	248	995	64	6.90	-	-
								10	212	851	-80	-8.62	-	-

வ. எண்	பேரூராட்சி/ நகராட்சி/ மாநகராட்சியின் பெயர்	2011 கணக்கெடுப்பு மக்கள் தொகை	நிர்ணயிக்கப்பட்ட மொத்த வார்டுகளின் எண்ணிக்கை	குடியிருப்பு கட்டடங்களின் மொத்த எண்ணிக்கை	ஒரு வார்டின் சராசரி மக்கள் தொகை கலம்(3) / கலம் (4)	ஒரு வார்டின் சராசரி குடியிருப்பு கட்டடங்களின் எண்ணிக்கை கலம் (5) / கலம் (4)	ஒரு வீட்டின் சராசரி மக்கள் தொகை கலம் (6) / கலம் (7)	உத்தேசிக்கப்பட்டுள்ள வார்டின் எண்ணிக்கை	உத்தேசிக்கப்பட்டுள்ள வார்டில் உள்ள குடியிருப்புகள் கட்டடங்களின் எண்ணிக்கை	உத்தேசிக்கப்பட்டுள்ள வார்டில் மதிப்பீடு செய்யப்படும் மக்கள் தொகை கலம்(8) ஒ கலம் 10)	மதிப்பீடு செய்யப்படும் மக்கள் தொகைக்கும் சராசரி மக்கள் தொகைக்கும் உள்ள வித்தியாசம் கலம் (11)– கலம் (6)	மதிப்பீடு செய்யப்படும் மக்கள் தொகைக்கும் சராசரி மக்கள் தொகைக்கும் உள்ள வித்தியாசத்தின் விழுக்காடு கலம்(12) ஒ 100/ கலம் (6)	வித்தியாசத்திற்கான காரணம்	குறிப்பு
(1)	(2)	(3)	(4)	(5)	(6)	(7)	(8)	(9)	(10)	(11)	(12)	(13)	(14)	(15)
								11	210	843	-88	-9.48	-	-
								12	213	855	-76	-8.19	-	-
								13	247	991	60	6.47	-	-
								14	213	855	-76	-8.19	-	-
								15	216	867	-64	-6.90	-	-
	மொத்தம்								3480	13967	0			

இடம் : கருப்பூர்
தேதி:

கையொப்பம்
பெயர்
பதவி


எம்.லாரன்ஸ்
வார்டு மறுவரையறை அலுவலர்/
செயல் அலுவலர்,
கருப்பூர் முதல்நிலை பேரூராட்சி,
சேலம் மாவட்டம்

(பேரூராட்சி/ நகராட்சி/ மாநகராட்சி)

வரைவு வார்டு மறு வரையறைக்கான (Delimitation) அறிக்கை

மாவட்டத்தின் பெயர் : சேலம் மாவட்டம்

நகர்புறம்

பேரூராட்சி/ நகராட்சி/ மாநகராட்சியின் பெயர் : கருப்பூர் முதல்நிலை பேரூராட்சி

1	வார்டு எண்.	1					
2	இவ்வார்டில் உள்ளடங்கிய பகுதிகளின் பெயர்கள்	ஈச்சங்காட்டுர் குள்ளகவுண்டனூர் வடக்கு காட்டுவட்டம் குள்ளகவுண்டனூர் மேற்கு					
3	வார்டின் சராசரி மக்கள் தொகை	931					
4	இவ்வார்டில் உள்ள கட்டங்களின் எண்கள். (தெரு வாரியாக)	வ.எண்	தெருவின் பெயர்	கதவு எண்	வரிவிதிப்பு செய்யப் பட்டுள்ள வீடுகளின் எண்ணிக்கை	வரிவிதிப்பு செய்யப் படாத வீடுகளின் எண்ணிக்கை	மொத்தம்
		1	ஈச்சங்காட்டுர்	1 to 169	167	18	185
		2	குள்ளகவுண்டனூர் வடக்கு காட்டுவட்டம்	1 to 32C	23	-	23
		3	குள்ளகவுண்டனூர் மேற்கு	1 to 22	16	-	16
			மொத்தம்		206	18	224
5	இவ்வார்டில் உள்ள வீடுகளின் எண்ணிக்கை (தெரு வாரியாக)	<p>ஈச்சங்காட்டுர்-167 1 to 11 =11, 11.1=1, 11.2 =1, 11.2=1, 13=1, 17=1, 19=1, 20 to 22 = 3, 24 to 29 =6, 33 to 42=10, 44 to 47 =4, 50 to 51=2, 51/1= 1, 51/2=1, 51/3=1, 51/4=1, 52 to 56= 5, 56A=1, 57=1, 59=1, 61to65=5, 65A1=1, 66 to 74 =9, 74/1 =1, 74/2=1, 74/3=1, 74/4=1, 75 to 87=13, 89to90=2, 92to102=11, 102/1=1, 103to112=10, 114to115=2, 115/1=1, 115/2=1, 116=1, 118to129=12, 132to142=11, 144=1, 146to164=19, 166=1, 171=1, 177to179=3, 6/1=1, 7/2=1, 168to169=2</p> <p>குள்ளகவுண்டனூர் வடக்கு காட்டுவட்டம்-23 1 to 4-4, 6=1, 8=1, 10to11=2, 13=1, 13/1=1, 15=1, 19to25=7, 60=1, 132D=1, 14=1,18A=1, 32C=1</p> <p>குள்ளகவுண்டனூர் மேற்கு-16 1to3=3, 5to10=6, 12=1, 14=1, 16=1, 19to22=4</p>					
6	இவ்வார்டின் எல்லைகள்						
	வடக்கு	குள்ளம்மநாயக்கன்பட்டி கிராமம் (கோட்டமேட்டுப்பட்டி கிராம ஊராட்சி) மற்றும் சங்கீதப்பட்டி கிராம ஊராட்சி					
	கிழக்கு	2வது வார்டு குள்ளக்கவுண்டனூர், 8வது வார்டு கொல்ல அருந்ததியர் தெரு மற்றும் குள்ளக்கவுண்டனூர்					
	தெற்கு	கோட்டகவுண்டம்பட்டி கிராம ஊராட்சி மற்றும் ஆணைகவுண்டம்பட்டி கிராம ஊராட்சி					
	மேற்கு	புளியம்பட்டி கிராம ஊராட்சி					

7	இவ்வார்டின் மொத்த மக்கள் தொகை	899
8	கருப்பூர் பேரூராட்சி அமைப்பில் உள்ள இவ்வார்டின் மக்கள் தொகை, ஒரு வார்டின் சராசரி மக்கள் தொகையை விட குறைவாகவோ/ கூடுதலாகவோ இருப்பின் அதற்கான காரணம்	சராசரி மக்கள் தொகை
9	குறிப்பு	-

இடம் : கருப்பூர்
தேதி :

கையொப்பம் :

பெயர் :

பதவி :

எம்.லாரன்ஸ்
வார்டு மறுவகையறை அலுவலர்/
செயல் அலுவலர்,
கருப்பூர் முதல்நிலை பேரூராட்சி,
சேலம் மாவட்டம்

(பேரூராட்சி/ நகராட்சி/ மாநகராட்சி)

வரைவு வார்டு மறு வரையறைக்கான (Delimitation) அறிக்கை

மாவட்டத்தின் பெயர் : சேலம் மாவட்டம்

நகர்ப்புறம்

பேரூராட்சி/ நகராட்சி/ மாநகராட்சியின் பெயர் : கருப்பூர் முதல்நிலை பேரூராட்சி

1	வார்டு எண்.	2					
2	இவ்வார்டில் உள்ளடங்கிய பகுதிகளின் பெயர்கள்	குள்ளகவுண்டனூர் குள்ளகவுண்டனூர் வடக்கு குள்ளகவுண்டனூர் வடக்கு காட்டு வட்டம்					
3	வார்டின் சராசரி மக்கள் தொகை	931					
4	இவ்வார்டில் உள்ள கட்டடங்களின் எண்கள். (தெரு வாரியாக)	வ. எண்	தெருவின் பெயர்	கதவு எண்	வரிவிதிப்பு செய்யப் பட்டுள்ள வீடுகளின் எண்ணிக்கை	வரிவிதிப்பு செய்யப் படாத வீடுகளின் எண்ணிக்கை	மொத்தம்
		1	குள்ளகவுண்டனூர்	1 to 39	33	-	33
		2	குள்ளகவுண்டனூர் வடக்கு	1 to 90	90	-	90
		3	குள்ளகவுண்டனூர் வடக்கு காட்டு வட்டம்	1 to 13	113	17	130
			மொத்தம்		236	17	253
5	இவ்வார்டில் உள்ள வீடுகளின் எண்ணிக்கை (தெரு வாரியாக)	<p>குள்ளகவுண்டனூர்-33 1-13=13, 15to20=6, 22=1, 22A=1, 23=1, 25to33=9, 35=1, 39=1</p> <p>குள்ளகவுண்டனூர் வடக்கு-90 1to5=5, 9=17=10, 19to20=2, 20A=1, 20B=1, 20C=1, 21to22=2, 24to33=10, 35to36=2, 38=1, 40to42=3, 42/2=1, 42/1=1, 43to46=4, 48to54=7, 56to62=7, 64to67=4, 69to72=4, 72/1=1, 76=1, 78=1, 78/41=1, 78/2=1, 78/3=1, 78/4=1, 78/5=1, 78/6=1, 78/7=1, 78/8=1, 78/9=1, 79=90=12</p> <p>குள்ளகவுண்டனூர் வடக்கு காட்டு வட்டம்-113 1to4=4, 6=1, 8to15=8, 18=1, 20to23=4, 23A=1, 26to28=3, 28A=1, 28B=1, 30to36=7, 38=1, 38/1=1, 39to43=5, 45to48=4, 50to55=6, 56to60=5, 62to64=3, 66to67=2, 69to74=6, 76to90=15, 92to94=3, 97to116=20, 118to119=2, 147to149=3, 153 to154=2, 76/1=1, 36/1=1, 37=1, 13=1</p>					
6	இவ்வார்டின் எல்லைகள்						
	வடக்கு	சங்கீதப்பட்டி கிராம ஊராட்சி					
	கிழக்கு	3வது வார்டு திடீர் பட்டணம் மற்றும் கருப்பூர் காட்டுவட்டம்					
	தெற்கு	8வது வார்டு கொல்லர் அருந்ததியர் தெரு					
	மேற்கு	1வது வார்டு ஈச்சங்காட்டுர் மற்றும் சமுத்திர ஏரி					
7	இவ்வார்டின் மொத்த மக்கள் தொகை	1015					


8	<p>கருப்பூர் பேரூராட்சி அமைப்பில் உள்ள இவ்வார்டின் மக்கள் தொகை, ஒரு வார்டின் சராசரி மக்கள் தொகையை விட குறைவாகவோ/ கூடுதலாகவோ இருப்பின் அதற்கான காரணம்</p>	<p>சராசரி மக்கள் தொகை</p>
9	<p>குறிப்பு</p>	<p>-</p>

இடம் : கருப்பூர்
தேதி :

கையொப்பம் :

பெயர் :

பதவி :


எம்.லாரன்ஸ்
வார்டு மறுவளையறை அலுவலர்/
செயல் அலுவலர்,
கருப்பூர் முதல்நிலை பேரூராட்சி,
சேலம் மாவட்டம்

இணைப்பு- 2 (ஈ)
(பேரூராட்சி/ நகராட்சி/ மாநகராட்சி)

படிவம்

வரைவு வார்டு மறு வரையறைக்கான (Delimitation) அறிக்கை
மாவட்டத்தின் பெயர் : சேலம் மாவட்டம் **நகர்ப்புறம்**
பேரூராட்சி/ நகராட்சி/ மாநகராட்சியின் பெயர் : கருப்பூர் முதல்நிலை பேரூராட்சி

1	வார்டு எண்.	3					
2	இவ்வார்டில் உள்ளடங்கிய பகுதிகளின் பெயர்கள்	திடீர் பட்டணம் திடீர் பட்டணம் காட்டுவட்டம் கருப்பூர் காட்டுவட்டம் கருப்பூர் காட்டுவட்டம் -1 குண்டுக்கல் அருந்ததியர் தெரு					
3	வார்டின் சராசரி மக்கள் தொகை	931					
4	இவ்வார்டில் உள்ள கட்டடங்களின் எண்கள். (தெரு வாரியாக)	வ. எண்	தெருவின் பெயர்	கதவு எண்	வரிவிதிப்பு செய்யப் பட்டுள்ள வீடுகளின் எண்ணிக்கை	வரிவிதிப்பு செய்யப் படாத வீடுகளின் எண்ணிக்கை	மொத்தம்
		1	திடீர் பட்டணம்	1 to 145	133	12	145
		2	திடீர் பட்டணம் காட்டுவட்டம்	40/1 to 6B	19	-	19
		3	கருப்பூர் காட்டுவட்டம்	1 to 49/3	42	-	42
		4	கருப்பூர் காட்டுவட்டம் -1	67/4 to 67/23	20	-	20
		5	குண்டுக்கல் அருந்ததியர் தெரு	97 to 106	10	-	10
			மொத்தம்		224	12	236
5	இவ்வார்டில் உள்ள வீடுகளின் எண்ணிக்கை (தெரு வாரியாக)	<u>திடீர் பட்டணம்-133</u> 1to10=10, 17=1,17A=1, 18=1, 20 to 26=7, 26/1=1, 28to30=3, 32to38=7, 41to82=42, 84to91=8, 93=1, 94A=1, 95A=1, 96to116=21, 118=1, 119/1=1, 120to122=3, 122A=1, 123to1253, 127to145=19 <u>திடீர் பட்டணம் காட்டுவட்டம்-19</u> 40/1=1, 40/2=1, 40/3=1, 40/4=1, 40/5=1, 40/6=1, 40/7=1, 40/8=1, 40/9=1, 40/10=1, 40/11=1, 40/12=1, 40/13=1, 40/14=1, 40/15=1, 40/16=1, 117/1=1, 6A=1, 6B=1 <u>கருப்பூர் காட்டுவட்டம்-42</u> 1=1, 5to6=2, 6.2=1, 6D6=1, 7to8=2, 10=1, 19to20=2, 22=1, 24=1, 24A=1, 24B=1, 24C=1, 24C1=1, 24C2=1, 26=1, 28to31=4, 33=1, 33A=1, 34to38=5, 40to49=10, 49/1=1, 49/2=1, 49/3=1, <u>கருப்பூர் காட்டுவட்டம் -1-20</u> 67/4to 67/5=2, 67/6=1, 67/7=1, 67/8=1, 67/9=1, 67/10=1, 67/11to 67/23=13, <u>குண்டுக்கல் அருந்ததியர் தெரு-10</u> 97to106=10,					
6	இவ்வார்டின் எல்லைகள்						
	வடக்கு	கொல்லப்பட்டி கிராம ஊராட்சி					
	கிழக்கு	4வது வார்டு குண்டுக்கல் அருந்ததியர் தெரு மற்றும் 7வது வார்டு கருப்பூர் காட்டுவட்டம் வடக்கு பகுதி					
	தெற்கு	8வது வார்டு கொல்லர் அருந்ததியர் தெரு					

	மேற்கு	8வது வார்டு கொல்லர் அருந்ததியர் தெரு மற்றும் 2வது வார்டு குள்ளகவுண்டனூர் வடக்கு காட்டு வட்டம்
7	இவ்வார்டின் மொத்த மக்கள் தொகை	947
8	கருப்பூர் பேரூராட்சி அமைப்பில் உள்ள இவ்வார்டின் மக்கள் தொகை, ஒரு வார்டின் சராசரி மக்கள் தொகையை விட குறைவாகவோ/ கூடுதலாகவோ இருப்பின் அதற்கான காரணம்	சராசரி மக்கள் தொகை
9	குறிப்பு	-

இடம்: கருப்பூர்
தேதி:

கையொப்பம் :

பெயர் :

பதவி :

எம்.லாரன்ஸ்
வார்டு மறுவளையறை அலுவலர்/
செயல் அலுவலர்,
கருப்பூர் முதல்நிலை பேரூராட்சி,
சேலம் மாவட்டம்

இணைப்பு- 2 (ஈ)
(பேரூராட்சி/ நகராட்சி/ மாநகராட்சி)

படிவம்

வரைவு வார்டு மறு வரையறைக்கான (Delimitation) அறிக்கை

மாவட்டத்தின் பெயர் : சேலம் மாவட்டம்

நகர்ப்புறம்

பேரூராட்சி/ நகராட்சி/ மாநகராட்சியின் பெயர் : கருப்பூர் முதல்நிலை பேரூராட்சி

1	வார்டு எண்.	4					
2	இவ்வார்டில் உள்ளடங்கிய பகுதிகளின் பெயர்கள்	குண்டுக்கல் அருந்ததியர் தெரு குண்டுக்கல் அருந்ததியர் தெரு காட்டுவட்டம்					
3	வார்டின் சராசரி மக்கள் தொகை	931					
4	இவ்வார்டில் உள்ள கட்டடங்களின் எண்கள். (தெரு வாரியாக)	வ.எண்	தெருவின் பெயர்	கதவு எண்	வரிவிதிப்பு செய்யப் பட்டுள்ள வீடுகளின் எண்ணிக்கை	வரிவிதிப்பு செய்யப் படாத வீடுகளின் எண்ணிக்கை	மொத்தம்
1		1	குண்டுக்கல் அருந்ததியர் தெரு	1 to 193	158	20	178
2		2	குண்டுக்கல் அருந்ததியர் தெரு காட்டுவட்டம்	1 to 1/58	59	-	59
		மொத்தம்		217	20	237	
5	இவ்வார்டில் உள்ள வீடுகளின் எண்ணிக்கை (தெரு வாரியாக)	<p>குண்டுக்கல் அருந்ததியர் தெரு-158 16F=1, 13=1, 15to16=2, 18to19=2, 21to27=7, 29to46=18, 48to49=2, 49/1=1, 50to51=2, 53to56=4, 158/4=1, 59to67=13, 69to81=13, 81A=1, 84to101=18, 103to109=2, 111to115=5, 117to119=3, 119A=1, 120=1, 122to125=4, 127=138=12, 140to143=4, 145to147=3, 149=1, 152to153=2, 155to157=3, 158/3=1, 158/1, 159to165=7, 167=1, 169=1, 170to177=8, 179to182=4, 184=1, 186to187=2, 189to191=3, 191/1, 193=1</p> <p>குண்டுக்கல் அருந்ததியர் தெரு காட்டுவட்டம்-59 1.1to1.17=17, 44/1=1, 44/11to44/19=9, 44/2=1, 44/20=1, 40/20A=1, 44/21to 44/29=9, 44/3=1, 44/30to44/32=3, 44/4to44/8=5, 104/1=1, 73/1=1, 3/1=1, 26/1=1, 94.1=1, 35/1=1, 51/1=1, 44/4A=1, 1/68=1, 2/73=1, 1/58=1</p>					
6	இவ்வார்டின் எல்லைகள்						
	வடக்கு	கொல்லப்பட்டி கிராம ஊராட்சி					
	கிழக்கு	5வது வார்டு குண்டுக்கல் அருந்ததியர் தெரு காட்டுவட்டம் -1					
	தெற்கு	5வது வார்டு குண்டுக்கல் அருந்ததியர் தெரு காட்டுவட்டம் -1 மற்றும் 7வது வார்டு கருப்பூர் காட்டுவட்டம் வடக்கு பகுதி					
	மேற்கு	3வது வார்டு திடீர் பட்டணம் காட்டுவட்டம்					


7	இவ்வாட்டின் மொத்த மக்கள் தொகை	951
8	கருப்பூர் பேரூராட்சி அமைப்பில் உள்ள இவ்வாட்டின் மக்கள் தொகை, ஒரு வாட்டின் சராசரி மக்கள் தொகையை விட குறைவாகவோ/ கூடுதலாகவோ இருப்பின் அதற்கான காரணம்	சராசரி மக்கள் தொகை
9	குறிப்பு	-

இடம் : கருப்பூர்
தேதி :

கையொப்பம் :

பெயர் :

பதவி :


எம்.லாரன்ஸ்
வார்டு மறுவரையறை அலுவலர்/
செயல் அலுவலர்,
கருப்பூர் முதல்நிலை பேரூராட்சி,
சேலம் மாவட்டம்

(பேரூராட்சி/ நகராட்சி/ மாநகராட்சி)

வரைவு வார்டு மறு வரையறைக்கான (Delimitation) அறிக்கை

மாவட்டத்தின் பெயர் : சேலம் மாவட்டம்

நகர்ப்புறம்

பேரூராட்சி/ நகராட்சி/ மாநகராட்சியின் பெயர் : கருப்பூர் முதல்நிலை பேரூராட்சி

1	வார்டு எண்.	5					
2	இவ்வார்டில் உள்ளடங்கிய பகுதிகளின் பெயர்கள்	பரவக்கரடு குண்டுக்கல் அருந்ததியர் தெரு காட்டுவட்டம்-1 குண்டுக்கல் அருந்ததியர் தெரு காட்டுவட்டம்-2 குண்டுக்கல் அருந்ததியர் தெரு காட்டுவட்டம்-3					
3	வார்டின் சராசரி மக்கள் தொகை	931					
4	இவ்வார்டில் உள்ள கட்டங்களின் எண்கள். (தெரு வாரியாக)	வ. எண்	தெருவின் பெயர்	கதவு எண்	வரிவிதிப்பு செய்யப் பட்டுள்ள வீடுகளின் எண்ணிக்கை	வரிவிதிப்பு செய்யப் படாத வீடுகளின் எண்ணிக்கை	மொத்தம்
		1	பரவக்கரடு	180 to 137A	163	5	168
		2	குண்டுக்கல் அருந்ததியர் தெரு காட்டுவட்டம்-1	1 to 44	43	-	43
		3	குண்டுக்கல் அருந்ததியர் தெரு காட்டுவட்டம்-2	44/9 to 59A	16	-	16
		4	குண்டுக்கல் அருந்ததியர் தெரு காட்டுவட்டம்-3	60 to 94	26	-	26
			மொத்தம்		248	5	253
5	இவ்வார்டில் உள்ள வீடுகளின் எண்ணிக்கை (தெரு வாரியாக)	<p>பரவக்கரடு-163 180=1, 24/A1=1, 24/A2=1, 24/A3=1, 33to35=3, 37to51=15, 51/1=1, 51/A=1, 52to54=3, 57to62=6, 65to66=2, 68to71=4, 71A=1, 72=1, 74to75=2, 75/1=1, 76to86=11, 86/1to86/7=7, 88to90=3, 90/1=1, 92=1, 92/1=1, 93=1, 93/1=1, 94=1, 94to96=3, 98to100=3, 102to103=2, 105to118=14, 118=1, 127to139=13, 141to145=5, 147to167=21, 167/1to167/2=2, 168=1, 171to175=5, 175/1=1, 176to179=4, 179/1to179/2=2, 181to188=8, 188/1=1, 189=1, 191to192=2, 172/1=1, 61A=1, 137A=1</p> <p>குண்டுக்கல் அருந்ததியர் தெரு காட்டுவட்டம்-1-43 1=1, 2to22=21, 25to27=3, 30to34=5, 34A=1, 34B=1, 34C=1, 35to44=10,</p> <p>குண்டுக்கல் அருந்ததியர் தெரு காட்டுவட்டம்-2-16 44/9=1, 45to52=8, 54to59=6, 59A=1,</p> <p>குண்டுக்கல் அருந்ததியர் தெரு காட்டுவட்டம்-3-26 60to71=12, 74to75=2, 80to89=10, 93to94=2,</p>					
6	இவ்வார்டின் எல்லைகள்						

	வடக்கு	கொல்லப்பட்டி கிராம ஊராட்சி மற்றும் மூங்கில் கிராம ஊராட்சி
	கிழக்கு	மூங்கில்பாடி கிராம ஊராட்சி மற்றும் 6வது வார்டு பரவக்கரடு
	தெற்கு	6வது வார்டு மேட்டுப்பதி வடக்கு காட்டுவட்டம் மற்றும் 7வது வார்டு பனங்காடு புதுளரி
	மேற்கு	7வது வார்டு கருப்பூர் காட்டுவட்டம் வடக்கு பகுதி மற்றும் 4வது வார்டு குண்டுக்கல் அருந்ததியர் தெரு
7	இவ்வார்டின் மொத்த மக்கள் தொகை	1015
8	கருப்பூர் பேரூராட்சி அமைப்பில் உள்ள இவ்வார்டின் மக்கள் தொகை, ஒரு வார்டின் சராசரி மக்கள் தொகையை விட குறைவாகவோ/ கூடுதலாகவோ இருப்பின் அதற்கான காரணம்	சராசரி மக்கள் தொகை
9	குறிப்பு	-

இடம் : கருப்பூர்
தேதி :

கையொப்பம் :

பெயர் :

பதவி :

எம்.லா.ரெஸ்
வார்டு மறுவரையறை அலுவலர்/
செயல் அலுவலர்,
கருப்பூர் முதல்நிலை பேரூராட்சி,
சேலம் மாவட்டம்

இணைப்பு- 2 (ஈ)
(பேரூராட்சி/ நகராட்சி/ மாநகராட்சி)

படிவம்

வரைவு வார்டு மறு வரையறைக்கான (Delimitation) அறிக்கை

மாவட்டத்தின் பெயர் : சேலம் மாவட்டம்

நகர்ப்புறம்

பேரூராட்சி/ நகராட்சி/ மாநகராட்சியின் பெயர் : கருப்பூர் முதல்நிலை பேரூராட்சி

1	வார்டு எண்.	6					
2	இவ்வார்டில் உள்ளடங்கிய பகுதிகளின் பெயர்கள்	மேட்டுப்பதி வடக்கு காட்டுவட்டம் பரவக்கரடு					
3	வார்டின் சராசரி மக்கள் தொகை	931					
4	இவ்வார்டில் உள்ள கட்டடங்களின் எண்கள். (தெரு வாரியாக)	வ.எண்	தெருவின் பெயர்	கதவு எண்	வரிவிதிப்பு செய்யப் பட்டுள்ள வீடுகளின் எண்ணிக்கை	வரிவிதிப்பு செய்யப் படாத வீடுகளின் எண்ணிக்கை	மொத்தம்
1		1	மேட்டுப்பதி வடக்கு காட்டுவட்டம்	15 to 60	211	10	221
2		2	பரவக்கரடு	1 to 32	34	-	34
		மொத்தம்		245	10	255	
5	இவ்வார்டில் உள்ள வீடுகளின் எண்ணிக்கை (தெரு வாரியாக)	<p>மேட்டுப்பதி வடக்கு காட்டுவட்டம்-211 15to22=8, 22A=1, 22B=1, 23to40=19, 43to54=12, 57to59=3, 63to67=5, 69to72=4, 74to77=4, 79=80=2, 82to84=3, 84A=1, 86to87=2, 89to90=2, 92to=102=11, 102/1=1, 102/10to102/17=8, 102/2to102/9=8, 103to105=3, 106/1=1, 106/10to106/12=3, 106/2to106/3=2, 16A=1, 106/5to106/9=5, 107to108=2, 108/1=1, 109to116=8, 116A=1, 117to119=3, 121to131=11, 133=1, 135to154=20, 156to157=2, 160=1, 162=1, 162/1to162/7=7, 163to180=18, 181=1, 181/1=1, 185=1, 188to189=2, 191to198=8, 200to204=5, 65=1, 72/1=1, 72/2=1, 132=1, 189A=1, 134=1, 60=1</p> <p>பரவக்கரடு-34 1to6=6, 6A=1, 6.1=1, 7to8=2, 10to24=15, 24/A=1, 25to32=8</p>					
6	இவ்வார்டின் எல்லைகள்						
	வடக்கு	மூங்கில்பாடி கிராம ஊராட்சி					
	கிழக்கு	செட்டிச்சாவடி சேலம் தாலூக்கா மற்றும் வெள்ளக்கல்பட்டி கிராம ஊராட்சி					
	தெற்கு	வெள்ளக்கல்பட்டி கிராம ஊராட்சி மற்றும் 13வது வார்டு மேட்டுப்பதி அருந்ததியர் தெரு					
	மேற்கு	10வது வார்டு மேட்டுப்பதி அருந்ததியர் தெரு காட்டுவட்டம், 9வது வார்டு போயர் தெரு, 7வது வார்டு கருப்பூர் காட்டுவட்டம் வடக்கு பகுதி, 7வது வார்டு பனங்காடு புதுஏரி மற்றும் 5வது வார்டு பரவக்கரடு					
7	இவ்வார்டின் மொத்த மக்கள் தொகை	1023					


8	<p>கருப்பூர் பேரூராட்சி அமைப்பில் உள்ள இவ்வாட்டின் மக்கள் தொகை, ஒரு வார்டின் சராசரி மக்கள் தொகையை விட குறைவாகவோ/ கூடுதலாகவோ இருப்பின் அதற்கான காரணம்</p>	<p>சராசரி மக்கள் தொகை</p>
9	<p>குறிப்பு</p>	<p>-</p>

இடம் : கருப்பூர்
தேதி :

கையொப்பம் :

பெயர் :

பதவி :


எம்.ஸாள்ஸ்
வார்டு மறுவரையறை அலுவலர்/
செயல் அலுவலர்,
கருப்பூர் முதல்நிலை பேரூராட்சி,
சேலம் மாவட்டம்

இணைப்பு- 2 (ஈ)
(பேரூராட்சி/ நகராட்சி/ மாநகராட்சி)

படிவம்

வரைவு வார்டு மறு வரையறைக்கான (Delimitation) அறிக்கை

மாவட்டத்தின் பெயர் : சேலம் மாவட்டம்

நகர்ப்புறம்

பேரூராட்சி/ நகராட்சி/ மாநகராட்சியின் பெயர் : கருப்பூர் முதல்நிலை பேரூராட்சி

1	வார்டு எண்.	7					
2	இவ்வார்டில் உள்ளடங்கிய பகுதிகளின் பெயர்கள்	கருப்பூர் காட்டுவட்டம் வடக்கு பகுதி குண்டுக்கல் அருந்ததியர் தெரு					
3	வார்டின் சராசரி மக்கள் தொகை	931					
4	இவ்வார்டில் உள்ள கட்டங்களின் எண்கள். (தெரு வாரியாக)	வ. எண்	தெருவின் பெயர்	கதவு எண்	வரிவிதிப்பு செய்யப் பட்டுள்ள வீடுகளின் எண்ணிக்கை	வரி விதிப்பு செய்யப் படாத வீடுகளின் எண்ணிக்கை	மொத்தம்
1		1	கருப்பூர் காட்டுவட்டம் வடக்கு பகுதி	9 to 188/1	214	25	239
2		2	குண்டுக்கல் அருந்ததியர் தெரு	1 to 16H	15	-	15
		மொத்தம்			229	25	254
5	இவ்வார்டில் உள்ள வீடுகளின் எண்ணிக்கை (தெரு வாரியாக)	<p>கருப்பூர் காட்டுவட்டம் வடக்கு பகுதி-214 9to16=8, 16A=1, 16B=1, 16C=1, 16D=1, 16E=5, 19=1, 19.1=1, 20=1, 25to31=7, 31A=1, 33to40=8, 42to59=18, 61to62=2, 64=1, 64/1=1, 65to67=3, 69=1, 71to81=11, 84to94=11, 96to98=3, 100to109=10, 111to114=4, 118to123=6, 125to127=3, 129=1, 131to134=4, 137to141=5, 141A=1, 142to155=14, 159=1, 159/1=1, 159A=1, a59B=1, 159C=1, 160=1, 162to163=2, 163/1=1, 164=1, 164A=1, 165to168=4, 168/1=1, 169to171=3, 179=1, 179A=1, 180=1, 182to184=3, 186=1, 186/1=1, 186/2=1, 186/3=1, 186/4=1, 186/5=1, 187=1, 189=1, 189/1=1, 189/1=1, 189/2=1, 186/3=1, 189/4=1, 189/5=1, 189/5=1, 189A=1, 189B=1, 189C=1, 189D=1, 189E=1, 189F=1, 195=1, 199=1, 64A=1, 189/7=1, 65/1=1, 165/2=1, 89/1=1, 153/1=1, 153/12=1, 28/1=1, 163/1=1, 163/2=1, 163/3=1, 152/1, 33/1=1, 163/1=1, 188/1=1, 162/1=1, 189/G2=1, 159/12C4=1, 153/1, 142/1=1, 185=1, 143/1=1, 168/2=1, 159D=1, 33.2=1, 159=1, 163/4=1, 161=1, 188=1, 188/1=1, 6=1</p> <p>குண்டுக்கல் அருந்ததியர் தெரு-15 1to12=12, 12A=1, 16G=1, 16H=1</p>					
6	இவ்வார்டின் எல்லைகள்						
	வடக்கு	4வது வார்டு குண்டுக்கல் அருந்ததியர் தெரு மற்றும் 5வது வார்டு பரவக்கரடு					


	கிழக்கு	5வது வார்டு பரவக்கரடு மற்றும் 6வது வார்டு மேட்டுப்பதி வடக்கு காட்டுவட்டம்
	தெற்கு	9வது வார்டு போயர் தெரு
	மேற்கு	8வது வார்டு கொல்ல அருந்ததியர் தெரு மற்றும் 3வது வார்டு திடீர் பட்டணம் காட்டுவட்டம்
7	இவ்வார்டின் மொத்த மக்கள் தொகை	1019
8	கருப்பூர் பேரூராட்சி அமைப்பில் உள்ள இவ்வார்டின் மக்கள் தொகை, ஒரு வார்டின் சராசரி மக்கள் தொகையை விட குறைவாகவோ/ கூடுதலாகவோ இருப்பின் அதற்கான காரணம்	சராசரி மக்கள் தொகை
9	குறிப்பு	-

இடம் : கருப்பூர்
தேதி :

கையொப்பம் :

பெயர் :

பதவி :


எம்.லா.ன்ஸ்
வார்டு மறுவரையறை அலுவலர்/
செயல் அலுவலர்,
கருப்பூர் முதல்நிலை பேரூராட்சி,
சேலம் மாவட்டம்

இணைப்பு- 2 (ஈ)
(பேரூராட்சி/ நகராட்சி/ மாநகராட்சி)

படிவம்

வரைவு வார்டு மறு வரையறைக்கான (Delimitation) அறிக்கை

மாவட்டத்தின் பெயர் : சேலம் மாவட்டம்

நகர்ப்புறம்

பேரூராட்சி/ நகராட்சி/ மாநகராட்சியின் பெயர் : கருப்பூர் முதல்நிலை பேரூராட்சி

1	வார்டு எண்.	8					
2	இவ்வார்டில் உள்ளடங்கிய பகுதிகளின் பெயர்கள்	குள்ளகவுண்டனூர் கொல்ல அருந்ததியர் தெரு					
3	வார்டின் சராசரி மக்கள் தொகை	931					
4	இவ்வார்டில் உள்ள கட்டடங்களின் எண்கள். (தெரு வாரியாக)	வ.எண்	தெருவின் பெயர்	கதவு எண்	வரிவிதிப்பு செய்யப் பட்டுள்ள வீடுகளின் எண்ணிக்கை	வரிவிதிப்பு செய்யப் படாத வீடுகளின் எண்ணிக்கை	மொத்தம்
		1	குள்ளகவுண்டனூர்	40 to 83A	30	-	30
		2	கொல்ல அருந்ததியர் தெரு	1 to 130A	164	15	179
			மொத்தம்		194	15	209
5	இவ்வார்டில் உள்ள வீடுகளின் எண்ணிக்கை (தெரு வாரியாக)	<p>குள்ளகவுண்டனூர்-30 40=1, 44=1, 46to47=2, 47/1=1, 48to50=3, 52to55=4, 62=64=3, 67to69=3, 71to81=11, 83A=1,</p> <p>கொல்ல அருந்ததியர் தெரு-164 1=1, 4to9-6, 9.1=1, 10to14=5, 16to18=3, 20to22=3, 22.1=1, 23to24=2, 26=1, 28to29=2, 31=1, 33to35=3, 37to41=5, 41/1=1, 43to 45=3, 47to48=2, 48/1=1, 49to50=2, 52to53=2, 55=1, 55A=1, 56=1, 58to62=5, 65to67=3, 69to73=5, 75to78=4, 80to86=7, 88to89=2, 92=1, 92A=1, 93to100=8, 102to103=2, 107to108=2, 110to 123=14, 125to128=4, 128A=1, 129to132=4, 132A=1, 132B=1, 133to138=6, 140to141=2, 143to163=21, 165to173=9, 173/1=1, 173/10=1, 173/11=1, 173/12=1, 173/13=1, 219=1, 6A=1, 107/1=1, 52/1=1, 52/2=1, 39/1=1, 104=1, 130A=1</p>					
6	இவ்வார்டின் எல்லைகள்						
	வடக்கு	2வது வார்டு குள்ளக்கவுண்டனூர் மற்றும் 3வது வார்டு திடீர் பட்டணம் காட்டுவட்டம்					
	கிழக்கு	7வது வார்டு கருப்பூர் காட்டுவட்டம் வடக்கு பகுதி மற்றும் 9வது வார்டு கருப்பூர் காட்டுவட்டம்					
	தெற்கு	10வது வார்டு நடேசன் சந்து, 11வது வார்டு குஞ்சம்மாள் தெரு, 12வது வார்டு மேற்கு ஆதிதிராவிடர் தெரு மற்றும் ஆணைகவுண்டம்பட்டி கிராம ஊராட்சி					
	மேற்கு	1வது வார்டு ஈச்சங்காட்டுர்					

7	இவ்வாட்டின் மொத்த மக்கள் தொகை	839
8	கருப்பூர் பேரூராட்சி அமைப்பில் உள்ள இவ்வாட்டின் மக்கள் தொகை, ஒரு வாட்டின் சராசரி மக்கள் தொகையை விட குறைவாகவோ/ கூடுதலாகவோ இருப்பின் அதற்கான காரணம்	சராசரி மக்கள் தொகை
9	குறிப்பு	-

இடம் : கருப்பூர்
தேதி :

கையொப்பம் :

பெயர் :

பதவி :

எம்.லாரன்ஸ்
வாட்டு மறுவரைபறை அலுவலர்/
செயல் அலுவலர்,
கருப்பூர் முதல்நிலை பேரூராட்சி,
சேலம் மாவட்டம்

இணைப்பு- 2 (ஈ)
(பேரூராட்சி/ நகராட்சி/ மாநகராட்சி)

படிவம்

வரைவு வார்டு மறு வரையறைக்கான (Delimitation) அறிக்கை

மாவட்டத்தின் பெயர் : சேலம் மாவட்டம்

நகர்ப்புறம்

பேரூராட்சி/ நகராட்சி/ மாநகராட்சியின் பெயர் : கருப்பூர் முதல்நிலை பேரூராட்சி

1	வார்டு எண்.	9					
2	இவ்வார்டில் உள்ளடங்கிய பகுதிகளின் பெயர்கள்	போயர் தெரு நாச்சியப்பன் தெரு குப்பதாசன் தெரு கருப்பூர் காட்டுவட்டம்					
3	வார்டின் சராசரி மக்கள் தொகை	931					
4	இவ்வார்டில் உள்ள கட்டடங்களின் எண்கள். (தெரு வாரியாக)	வ.எண்	தெருவின் பெயர்	கதவு எண்	வரி விதிப்பு செய்யப் பட்டுள்ள வீடுகளின் எண்ணிக்கை	வரி விதிப்பு செய்யப் படாத வீடுகளின் எண்ணிக்கை	மொத்தம்
		1	போயர் தெரு	1to 44	39	-	39
		2	நாச்சியப்பன் தெரு	1 to 20	19	-	19
		3	குப்பதாசன் தெரு	1 to 44	38	-	38
		4	கருப்பூர் காட்டுவட்டம்	49/4 to 119	128	24	152
			மொத்தம்		224	24	248
5	இவ்வார்டில் உள்ள வீடுகளின் எண்ணிக்கை (தெரு வாரியாக)	<p>போயர் தெரு-39 1=1, 3to13=11, 13A=1, 13BC=1, 15=1, 17to18=2, 18A=1, 20to29=10, 34to44=11</p> <p>நாச்சியப்பன் தெரு-19 1to5=5, 7=1, 7A=1, 7B=1, 9=1, 11to20=10</p> <p>குப்பதாசன் தெரு-38 1to10=10, 12to36=25, 39=1, 43to44=2</p> <p>கருப்பூர் காட்டுவட்டம்-128 49/4=1, 49/5=1, 50to53=4, 53A=1, 54=1, 56to58=3, 58/1=1, 60to62=3, 64A=1, 64B=1, 65to67=3, 67/1=1, 67/2=1, 67/3=1, 68=1, 68A=1, 68B=1, 69=1, 69C=1, 71=1, 73A=1, 76to80=5, 83=1, 86to87=2, 89=1, 91to93=3, 97to101=5, 103to106=4, 108=1, 109C=1, 112to121=10. 121/1=1, 122to126=5, 126/1=1, 127to129=3, 129/1=1, 129/2=1, 130=1, 132=1, 132A=1, 132B=1, 133=1, 133/1=1, 134to139=6, 142to150=9, 105A=1, 151=1, 153to158=6, 172to173=2, 175=1, 24A=1, 39/1=1, 109/4=1, 67A=1, 31/1=1, 60/1=1, 34/1=1, 91/1=1, 50/1=1, 47/1=1, 137/1=1, 44/1=1, 68C=1, 172A=1, 70=1, 68D=1, 68E=1, 4/32=1, 119/1=1, 70/1=1, 49/6=1</p>					

6	இவ்வார்டின் எல்லைகள்	
	வடக்கு	7வது வார்டு கருப்பூர் காட்டுவட்டம் வடக்கு பகுதி மற்றும் 6வது வார்டு மேட்டுப்பதி வடக்கு காட்டுவட்டம்
	கிழக்கு	6வது வார்டு மேட்டுப்பதி வடக்கு காட்டுவட்டம்
	தெற்கு	10வது வார்டு கொழுறு சந்து, ராமசாமி வாத்தியார் சந்து மற்றும் சொசைட்டி தெரு
	மேற்கு	10வது வார்டு நடேசன் சந்து மற்றும் 8வது வார்டு கொல்ல அருந்ததியர் தெரு
7	இவ்வார்டின் மொத்த மக்கள் தொகை	995
8	கருப்பூர் பேரூராட்சி அமைப்பில் உள்ள இவ்வார்டின் மக்கள் தொகை, ஒரு வார்டின் சராசரி மக்கள் தொகையை விட குறைவாகவோ/ கூடுதலாகவோ இருப்பின் அதற்கான காரணம்	சராசரி மக்கள் தொகை
9	குறிப்பு	-

இடம் : கருப்பூர்
தேதி :

கையொப்பம் :

பெயர் :

பதவி :

எம்.லாரன்ஸ்
வார்டு மறுவாரியறை அலுவலர்/
செயல் அலுவலர்,
கருப்பூர் முதல்நிலை பேரூராட்சி,
சேலம் மாவட்டம்

(பேரூராட்சி/ நகராட்சி/ மாநகராட்சி)

வரைவு வார்டு மறு வரையறைக்கான (Delimitation) அறிக்கை

மாவட்டத்தின் பெயர் : சேலம் மாவட்டம்

நகர்ப்புறம்

பேரூராட்சி/ நகராட்சி/ மாநகராட்சியின் பெயர் : கருப்பூர் முதல்நிலை பேரூராட்சி

1	வார்டு எண்.	10					
2	இவ்வார்டில் உள்ளடங்கிய பகுதிகளின் பெயர்கள்	நடேசன் சந்து ராமசாமி வாத்தியார் சந்து கொழுறு சந்து குப்புசாமி சந்து கணக்குபிள்ளை தெரு மாரப்பன் தெரு சொசைட்டி தெரு மேட்டுப்பதி அருந்ததியர் தெரு காட்டுவட்டம்					
3	வார்டின் சராசரி மக்கள் தொகை	931					
4	இவ்வார்டில் உள்ள கட்டடங்களின் எண்கள். (தெரு வாரியாக)	வ.எண்	தெருவின் பெயர்	கதவு எண்	வரிவிதிப்பு செய்யப் பட்டுள்ள வீடுகளின் எண்ணிக்கை	வரிவிதிப்பு செய்யப் படாத வீடுகளின் எண்ணிக்கை	மொத்தம்
		1	நடேசன் சந்து	2 to 18	13	1	14
		2	ராமசாமி வாத்தியார் சந்து	2 to 39	28	1	29
		3	கொழுறு சந்து	1 to 3/3	28	1	29
		4	குப்புசாமி சந்து	1 to 26	21	-	21
		5	கணக்குபிள்ளை தெரு	1 to 6/1	11	-	11
		6	மாரப்பன் தெரு	1 to 2/1	19	1	20
		7	சொசைட்டி தெரு	1 to 25	14	-	14
		8	மேட்டுப்பதி அருந்ததியர் தெருகாட்டு வட்டம்	1to 78/2	74	-	74
			மொத்தம்		208	4	212

5	இவ்வாட்டில் உள்ள வீடுகளின் எண்ணிக்கை (தெரு வாரியாக)	<p>நடேசன் சந்து-13 2to4=3, 6=1, 8=1, 11=1, 12B=1, 13to18=6</p> <p>ராமசாமி வாத்தியார் சந்து-28 2to5=4, 8to9=2, 12=1, 14to15=2, 18to27=10, 29to30=2, 33to39=7</p> <p>கொழுறு சந்து-28 1to6=6, 8to17=10, 19to20=2, 23to24=2, 24/1=1, 28=1, 25/1=1, 26=1, 26/1=1, 3/1=1, 3/2=1, 3/3=1</p> <p>குப்புசாமி சந்து-21 1=1, 3=1, 1.1=1, 2.1=1, 5to12=8, 15=1, 18to24=7, 26=1,</p> <p>கணக்குபிள்ளை தெரு-11 1to2=2, 4=1, 4.1=1, 4.2=1, 5to9=5, 6/1=1</p> <p>மாரப்பன் தெரு-19 1to7=7, 11to15=5, 17=1, 20=1, 20A=1, 24=1, 16/1=1, 25/1=1, 2/1=1</p> <p>சொசைட்டி தெரு-14 1=1, 1A=1, 2to12=11, 25=1</p> <p>மேட்டுப்பதி அருந்ததியர் தெருகாட்டுவட்டம்-74 1=1, 4to17=14, 21=1, 21A=1, 22to24=3, 26to32=7, 34=1, 34A=1, 35to47=13, 49to52=4, 54=1, 54A=1, 55to68=14, 70to71=2, 71Ato71B=2, 72to76=5, 78=1, 78/11=1, 78/2=1</p>
6	இவ்வாட்டின் எல்லைகள்	
	வடக்கு	8வது வார்டு கொல்ல அருந்ததியர் தெரு மற்றும் 9வது வார்டு கருப்பூர் காட்டுவட்டம்
	கிழக்கு	9வது வார்டு கருப்பூர் காட்டுவட்டம், 6வது வார்டு மேட்டுப்பதி வடக்கு காட்டுவட்டம் மற்றும் 13வது வார்டு மேட்டுப்பதி மூப்பர் தெரு
	தெற்கு	12வது வார்டு மீர்சமுத்திர ஏரி மற்றும் 12வது வார்டு மேற்கு ஆதிதிராவிடர் தெரு
	மேற்கு	11வது வார்டு மேற்கு ஆதிதிராவிடர் தெரு
7	இவ்வாட்டின் மொத்த மக்கள் தொகை	851
8	கருப்பூர் பேரூராட்சி அமைப்பில் உள்ள இவ்வாட்டின் மக்கள் தொகை, ஒரு வார்டின் சராசரி மக்கள் தொகையை விட குறைவாகவோ/ கூடுதலாகவோ இருப்பின் அதற்கான காரணம்	சராசரி மக்கள் தொகை
9	குறிப்பு	-

இடம் : கருப்பூர்
தேதி :

கையொப்பம் :

பெயர் :

பதவி :

எம்.லாஜன்ஸ்
வார்டு மறுவரையறை அலுவலர்/
செயல் அலுவலர்,
கருப்பூர் முதல்நிலை பேரூராட்சி,
சேலம் மாவட்டம்

(பேரூராட்சி/ நகராட்சி/ மாநகராட்சி)

வரைவு வார்டு மறு வரையறைக்கான (Delimitation) அறிக்கை

மாவட்டத்தின் பெயர் : சேலம் மாவட்டம்

நகர்ப்புறம்

பேரூராட்சி/ நகராட்சி/ மாநகராட்சியின் பெயர் : கருப்பூர் முதல்நிலை பேரூராட்சி

1	வார்டு எண்.	11					
2	இவ்வார்டில் உள்ளடங்கிய பகுதிகளின் பெயர்கள்	குஞ்சம்மாள் தெரு அல்லசாமி கோவில் தெரு மேற்கு ஆதிதிராவிடர் தெரு மேற்கு ஆதிதிராவிடர் தெரு-1 கொல்ல அருந்ததியர் தெரு					
3	வார்டின் சராசரி மக்கள் தொகை	931					
4	இவ்வார்டில் உள்ள கட்டடங்களின் எண்கள். (தெரு வாரியாக)	வ.எண்	தெருவின் பெயர்	கதவு எண்	வரிவிதிப்பு செய்யப் பட்டுள்ள வீடுகளின் எண்ணிக்கை	வரிவிதிப்பு செய்யப் படாத வீடுகளின் எண்ணிக்கை	மொத்தம்
		1	குஞ்சம்மாள் தெரு	1 to 65	60	2	62
		2	அல்லசாமி கோவில் தெரு	1 to 7/1	57	1	58
		3	மேற்கு ஆதிதிராவிடர் தெரு	1 to 34	31	1	32
		4	மேற்கு ஆதிதிராவிடர் தெரு-1	61 to 68	8	-	8
		5	கொல்ல அருந்ததியர் தெரு	173/2 to 217	50	-	50
			மொத்தம்		206	4	210
5	இவ்வார்டில் உள்ள வீடுகளின் எண்ணிக்கை (தெரு வாரியாக)	<p>குஞ்சம்மாள் தெரு-60 1to4=4, 14=1, 17to38=22, 40to44=5, 46to47=2, 50to55=6, 55/1=1, 55/2=1, 57to58=2, 61A=1, 62to64=3, 67to71=5, 73to75=3, 52/5=1, 65/2=1, 65/1=1, 65=1</p> <p>அல்லசாமி கோவில் தெரு-57 1to2=2, 2.1=1, 3to11=9, 13to14=2, 14A=1, 15to22=8, 22.1=1, 23=1, 23A=1, 24to25=2, 27to38=12, 40to41=2, 44=1, 47to48=2, 50=1, 50A=1, 51to53=3, 53A=1, 59to60=2, 63to65=3, 7/1=1</p> <p>மேற்கு ஆதிதிராவிடர் தெரு -31 1to7=7, 9to12=4, 14to23=10, 25to34=10</p> <p>மேற்கு ஆதிதிராவிடர் தெரு-1-8 61to65=5, 67=1, 67A1=1, 68=1-8</p> <p>கொல்ல அருந்ததியர் தெரு-50 173/2=1, 172/3=1, 173/4=1, 173/5=1, 173/7=1, 173/8=1, 173/9=1, 174to176=3, 178to179=2, 179/1=1, 180to188=9, 190to192=3, 194=1, 194/1=1, 195to196=2, 196/1=1, 197to 198=2, 200to217=18,</p>					
6	இவ்வார்டின் எல்லைகள்						
	வடக்கு	8வது வார்டு கொல்ல அருந்ததியர் தெரு					

	கிழக்கு	10வது வார்டு ராமசாமி வாத்தியார் சந்து
	தெற்கு	12வது வார்டு ஆதிதிராவிடர் தெரு
	மேற்கு	8வது வார்டு கொல்ல அருந்ததியர் தெரு
7	இவ்வார்டின் மொத்த மக்கள் தொகை	843
8	கருப்பூர் பேரூராட்சி அமைப்பில் உள்ள இவ்வார்டின் மக்கள் தொகை, ஒரு வார்டின் சராசரி மக்கள் தொகையை விட குறைவாகவோ/ கூடுதலாகவோ இருப்பின் அதற்கான காரணம்	சராசரி மக்கள் தொகை
9	குறிப்பு	-

இடம் : கருப்பூர்
தேதி :

கையொப்பம் :

பெயர் :

பதவி :

எம்.லாரன்ஸ்
வார்டு மறுவரையறை அலுவலர்/
செயல் அலுவலர்,
கருப்பூர் முதல்நிலை பேரூராட்சி,
சேலம் மாவட்டம்

இணைப்பு- 2 (ஈ)
(பேரூராட்சி/ நகராட்சி/ மாநகராட்சி)

படிவம்

வரைவு வார்டு மறு வரையறைக்கான (Delimitation) அறிக்கை

மாவட்டத்தின் பெயர் : சேலம் மாவட்டம்

நகர்ப்புறம்

பேரூராட்சி/ நகராட்சி/ மாநகராட்சியின் பெயர் : கருப்பூர் முதல்நிலை பேரூராட்சி

1	வார்டு எண்.	12					
2	இவ்வார்டில் உள்ளடங்கிய பகுதிகளின் பெயர்கள்	கிழக்கு ஆதிதிராவிடர் தெரு மேற்கு ஆதிதிராவிடர் தெரு கருப்பூர் கிழக்கு ஆதிதிராவிடர் தெரு					
3	வார்டின் சராசரி மக்கள் தொகை	931					
4	இவ்வார்டில் உள்ள கட்டங்களின் எண்கள். (தெரு வாரியாக)	வ. எண்	தெருவின் பெயர்	கதவு எண்	வரி விதிப்பு செய்யப் பட்டுள்ள வீடுகளின் எண்ணிக்கை	வரி விதிப்பு செய்யப் படாத வீடுகளின் எண்ணிக்கை	மொத்தம்
		1	கிழக்கு ஆதிதிராவிடர் தெரு	1 to 27	26	-	26
		2	மேற்கு ஆதிதிராவிடர் தெரு	1 to 126/4	132	5	137
		3	கருப்பூர் கிழக்கு ஆதிதிராவிடர் தெரு	2 to 55	49	1	50
			மொத்தம்		207	6	213
5	இவ்வார்டில் உள்ள வீடுகளின் எண்ணிக்கை (தெரு வாரியாக)	<p>கிழக்கு ஆதிதிராவிடர் தெரு-26 1to13=13, 15to27=13</p> <p>மேற்கு ஆதிதிராவிடர் தெரு-132 1to24=24, 27to29=3, 32to35=4, 37to42=6, 45to52=8, 54=1, 54/1to54/5=5, 55to59=5, 5A=1, 5A1=1, 60=1, 61to65=5, , 69to70=2, 72to104=33, 104A=1, 105=1, 105=1, 106to110=5, 112to125=14, 29/1=1, 72A=1, 70/1=1, 4/1=1, 28/2=1, 91A=1, 72=1, 126/1to 126/4=4,</p> <p>கருப்பூர் கிழக்கு ஆதிதிராவிடர் தெரு-49 2to5=4, 7to12=6, 12A=1, 13to20=8, 22to24=3, 24A=1, 25=1, 25A=1, 26to32=7, 34=1, 36to38=3, 38A=1, 39to42=4, 46to49=4, 51to52=2, 54to55=2,</p>					
6	இவ்வார்டின் எல்லைகள்						
	வடக்கு	11வது வார்டு அல்லாசாமி கோவில் தெரு, குஞ்சம்மாள் தெரு மற்றும் 10வது வார்டு மாரப்பன் தெரு					
	கிழக்கு	14வது வார்டு கிழக்கு ஆதிதிராவிடர் தெரு					
	தெற்கு	14வது வார்டு கருப்பூர் தெற்கு காட்டுவட்டம் மற்றும் சாமிநாயக்கன் பட்டி கிராம ஊராட்சி					


	மேற்கு	ஆணைகவுண்டம்பட்டி கிராம ஊராட்சி மற்றும் 8வது வார்டு குள்ளக்கவுண்டனூர்
7	இவ்வார்டின் மொத்த மக்கள் தொகை	855
8	கருப்பூர் பேரூராட்சி அமைப்பில் உள்ள இவ்வார்டின் மக்கள் தொகை, ஒரு வார்டின் சராசரி மக்கள் தொகையை விட குறைவாகவோ/ கூடுதலாகவோ இருப்பின் அதற்கான காரணம்	சராசரி மக்கள் தொகை
9	குறிப்பு	-

இடம் : கருப்பூர்
தேதி :

கையொப்பம் :

பெயர் :

பதவி :


எம்.லாரன்ஸ்
வார்டு மறுவரையறை அலுவலர்/
செயல் அலுவலர்,
கருப்பூர் முதல்நிலை பேரூராட்சி,
சேலம் மாவட்டம்

இணைப்பு- 2 (ஈ)
(பேரூராட்சி/ நகராட்சி/ மாநகராட்சி)

படிவம்

வரைவு வார்டு மறு வரையறைக்கான (Delimitation) அறிக்கை

மாவட்டத்தின் பெயர் : சேலம் மாவட்டம்

நகர்ப்புறம்

பேரூராட்சி/ நகராட்சி/ மாநகராட்சியின் பெயர் : கருப்பூர் முதல்நிலை பேரூராட்சி

1	வார்டு எண்.	13					
2	இவ்வார்டில் உள்ளடங்கிய பகுதிகளின் பெயர்கள்	மேட்டுப்பதி மூப்பர் தெரு மேட்டுப்பதி அருந்ததியர் தெரு					
3	வார்டின் சராசரி மக்கள் தொகை	931					
4	இவ்வார்டில் உள்ள கட்டடங்களின் எண்கள். (தெரு வாரியாக)	வ.எண்	தெருவின் பெயர்	கதவு எண்	வரிவிதிப்பு செய்யப் பட்டுள்ள வீடுகளின் எண்ணிக்கை	வரி விதிப்பு செய்யப் படாத வீடுகளின் எண்ணிக்கை	மொத்தம்
		1	மேட்டுப்பதி மூப்பர் தெரு	1 to 125	125	22	147
		2	மேட்டுப்பதி அருந்ததியர் தெரு	1 to 52/1	100	-	100
			மொத்தம்		225	22	247
5	இவ்வார்டில் உள்ள வீடுகளின் எண்ணிக்கை (தெரு வாரியாக)	<p>மேட்டுப்பதி மூப்பர் தெரு-125 1to9=9, 11to23=23, 23A=1, 24to29=6, 30to40=11, 40/1=1, 43=1, 43/1=1, 43/10to49/15=6, 43/2=1, 43/20to43/26=7, 43/3to43/9=7, 44to46=3, 48to51=4, 51A=1, 52to55=4, 55A=1, 56to61=6, 61A=1, 61B=1, 62=1, 64to69=6, 71to72=2, 78to80=3, 89to99=11, 103to105=3, 43/27=1, 43.5=1, 43.18A=1, 5A=1,</p> <p>மேட்டுப்பதி அருந்ததியர் தெரு-100 1to2=2, 7to9=3, 12=1, 14to21=8, 23=1, 23A=1, 24=1, 25=1, 27to30=4, 30Ato30B=2, 31to35=5, 37to39=3, 41to46=6, 48to63=16, 34=1, 66=1, 66/1=1, 68to74=7, 77to86=10, 89to91=3, 91A=1, 92to104=13, 106to113=8, 52/1=1</p>					
6	இவ்வார்டின் எல்லைகள்						
	வடக்கு	10வது வார்டு சொசைட்டி தெரு மற்றும் 6வது வார்டு மேட்டுப்பதி வடக்கு காட்டுவட்டம்					
	கிழக்கு	வெள்ளக்கல்பட்டி கிராம ஊராட்சி					
	தெற்கு	வெள்ளக்கல்பட்டி கிராம ஊராட்சி					

	மேற்கு	15வது வார்டு கிழக்கு காட்டுவட்டம் மற்றும் 12வது வார்டு மீர்சமுத்திர ஏரி
7	இவ்வார்டின் மொத்த மக்கள் தொகை	991
8	கருப்பூர் பேரூராட்சி அமைப்பில் உள்ள இவ்வார்டின் மக்கள் தொகை, ஒரு வார்டின் சராசரி மக்கள் தொகையை விட குறைவாகவோ/ கூடுதலாகவோ இருப்பின் அதற்கான காரணம்	சராசரி மக்கள் தொகை
9	குறிப்பு	-

இடம் : கருப்பூர்
தேதி :

கையொப்பம் :

பெயர் :

பதவி :

எம்.லா/ன்ஸ்
வார்டு மறுவரையறை அலுவலர்/
செயல் அலுவலர்,
கருப்பூர் முதல்நிலை பேரூராட்சி,
சேலம் மாவட்டம்

(பேரூராட்சி/ நகராட்சி/ மாநகராட்சி)

வரைவு வார்டு மறு வரையறைக்கான (Delimitation) அறிக்கை

மாவட்டத்தின் பெயர் : சேலம் மாவட்டம்

நகர்ப்புறம்

பேரூராட்சி/ நகராட்சி/ மாநகராட்சியின் பெயர் : கருப்பூர் முதல்நிலை பேரூராட்சி

1	வார்டு எண்.	14					
2	இவ்வார்டில் உள்ளடங்கிய பகுதிகளின் பெயர்கள்	கருப்பூர் கிழக்கு ஆதிதிராவிடர் தெரு கருப்பூர் தெற்கு காட்டுவட்டம் கருப்பூர் கிழக்கு காட்டு வட்டம்					
3	வார்டின் சராசரி மக்கள் தொகை	931					
4	இவ்வார்டில் உள்ள கட்டடங்களின் எண்கள். (தெரு வாரியாக)	வ. எண்	தெருவின் பெயர்	கதவு எண்	வரிவிதிப்பு செய்யப் பட்டுள்ள வீடுகளின் எண்ணிக்கை	வரிவிதிப்பு செய்யப் படாத வீடுகளின் எண்ணிக்கை	மொத்தம்
		1	கருப்பூர் கிழக்கு ஆதிதிராவிடர் தெரு	56 to 65	9	-	9
		2	கருப்பூர் தெற்கு காட்டுவட்டம்	1 to 26/2	188	3	191
		3	கருப்பூர் கிழக்கு காட்டு வட்டம்	1 to 11C	13	-	13
			மொத்தம்		210	3	213
5	இவ்வார்டில் உள்ள வீடுகளின் எண்ணிக்கை (தெரு வாரியாக)	<p>கருப்பூர் கிழக்கு ஆதிதிராவிடர் தெரு-9 56to61=6, 63to65=3</p> <p>கருப்பூர் தெற்கு காட்டுவட்டம்-188 1to2, 2A=1, 3to10=8, 10/1to10/2=2, 12to15=4, 17to26=10, 26.1=1, 26B1=1, 26C=1, 26C/1=1, 26D=1, 29=1, 47=1, 32to35=4, 40to45=6, 45/1=1, 57=1, 59to60=2, 63to70=8, 81=1, 83to85=3, 87to88=2, 90=1, 94to98=5, 100to108=9, 110to112=3, 115to119=5, 121to123=3, 125=1, 125/1=1, 125/10to125/11=2, 125/2to125/9=8, 125A=1, 126to127=2, 129tp130=2, 132to136=5, 138to142=5, 145to147=3, 149=1, 151to154=4, 156to158=3, 160to165=6, 167to169=3, 169/1to169/5=5, 170to171=2, 171/1=1, 172to186=22, 208.1=1, 208/2to208/9=8, 127/1=1, 208/11to208/12=2, 16/1to16/2=2, 26B=1, 26=1, 14/1-33/1=1, 183/1=1, 183/2=1, 31/1=1, 14/1-51A=1, 208/13=1, 26/2=1</p> <p>கருப்பூர் கிழக்கு காட்டு வட்டம்-13 1=1, 4=1, 6.2=1, 6.3=1, 6.5=1, 6.7=1, 6.8=1, 7A=1, 9TO11=3, 11b=1, 11c=1,</p>					
6	இவ்வார்டின் எல்லைகள்						
	வடக்கு	12வது வார்டு கிழக்கு ஆதிதிராவிடர் தெரு					
	கிழக்கு	12வது வார்டு மீர்சமுத்திர ஏரி மற்றும் 15வது வார்டு கருப்பூர் கிழக்கு காட்டுவட்டம்					


	தெற்கு	சாமிநாயக்கன்பட்டி கிராம ஊராட்சி
	மேற்கு	சாமிநாயக்கன்பட்டி கிராம ஊராட்சி
7	இவ்வார்டின் மொத்த மக்கள் தொகை	855
8	கருப்பூர் பேரூராட்சி அமைப்பில் உள்ள இவ்வார்டின் மக்கள் தொகை, ஒரு வார்டின் சராசரி மக்கள் தொகையை விட குறைவாகவோ/ கூடுதலாகவோ இருப்பின் அதற்கான காரணம்	சராசரி மக்கள் தொகை
9	குறிப்பு	-

இடம் : கருப்பூர்
தேதி :

கையொப்பம் :

பெயர் :

பதவி :


எம்.லா.அன்ஸ்
வார்டு மறுவரையறை அலுவலர்/
செயல் அலுவலர்,
கருப்பூர் முதல்நிலை பேரூராட்சி,
சேலம் மாவட்டம்

(பேரூராட்சி/ நகராட்சி/ மாநகராட்சி)

வரைவு வார்டு மறு வரையறைக்கான (Delimitation) அறிக்கை

மாவட்டத்தின் பெயர் : சேலம் மாவட்டம்

நகர்புறம்

பேரூராட்சி/ நகராட்சி/ மாநகராட்சியின் பெயர் : கருப்பூர் முதல்நிலை பேரூராட்சி

1	வார்டு எண்.	15					
2	இவ்வார்டில் உள்ளடங்கிய பகுதிகளின் பெயர்கள்	பள்ளிக்கூட தெரு மூப்பர் தெரு மேட்டுபதி காட்டுவட்டம் கருப்பூர் கிழக்கு காட்டுவட்டம்					
3	வார்டின் சராசரி மக்கள் தொகை	931					
4	இவ்வார்டில் உள்ள கட்டடங்களின் எண்கள். (தெரு வாரியாக)	வ. எண்	தெருவின் பெயர்	கதவு எண்	வரிவிதிப்பு செய்யப் பட்டுள்ள வீடுகளின் எண்ணிக்கை	வரிவிதிப்பு செய்யப் படாத வீடுகளின் எண்ணிக்கை	மொத்தம்
		1	பள்ளிக்கூட தெரு	1 to 8/4	35	-	35
		2	மூப்பர் தெரு	1 to 4/1	14	-	14
		3	மேட்டுபதி காட்டுவட்டம்	2 to 55/1	56	7	63
		4	கருப்பூர் கிழக்கு காட்டுவட்டம்	12 to 56/4	81	23	104
			மொத்தம்		186	30	216
5	இவ்வார்டில் உள்ள வீடுகளின் எண்ணிக்கை (தெரு வாரியாக)	<p>பள்ளிக்கூட தெரு-35 1to5=5, 7to9=3, 12to16=5, 18=1, 23to26=4, 29to32=4, 32/1=1, 33to35=3, 37to40=4, 8.1=1, 8/1=1, 8/2=1, 8/3=1, 8/4=1</p> <p>மூப்பர் தெரு-14 1to4=4, 5A=1, 6to8=3, 8A=1, 9to10=2, 3/1=1, 10/1=1, 4/1=1</p> <p>மேட்டுபதி காட்டுவட்டம்-56 2=1, 4=1, 15=1, 46=1, 46/10=1, 46/11=1, 46/12=1, 46/13=1, 46/14=1, 46/15=1, 46/16=1, 46/17=1, 46/18=1, 46/19=1, 46/2=1, 46/20=1, 46/22=1, 46/23=1, 46/24=1, 46/25=1, 46/26=1, 46/27=1, 46/28=1, 46/29=1, 46/3=1, 46/4=1, 46/7=1, 47A=1, 47B=1, 47D=1, 48to49=2, 49A=1, 50to54=2, 58=1, 58A=1, 59to62=4, 64to70=7, 74to76=3, 76/1=1, 41.3=1, 6/1=1, 3.2=1, 55/1=1</p> <p>கருப்பூர் கிழக்கு காட்டுவட்டம்-81 12=1, 17=1, 20TO55=36, 56A=1, 56A1=1, 56B-1, 56B=1, 57=1, 59=1, 59/1=1, 59/2=1, 60=1, 60/1=1, 61=1, 63to66=4, 68to80=13, 80A=1, 81=1, 81A=1, 82=1, 84A=1, 84B=1, 84C=1, 84H=1, 59/3=1, 17.1=1, 83/1=1, 84.3=1, 106.1=1, 6/10=1, 56/4=1,</p>					
6	இவ்வார்டின் எல்லைகள்						

	வடக்கு	12வது வார்டு மீர்சமுத்திர ஏரி
	கிழக்கு	13வது வார்டு மேட்டுப்பதி மூப்பர் தெரு மற்றும் வெள்ளக்கல்பட்டி கிராம ஊராட்சி
	தெற்கு	வெள்ளக்கல்பட்டி கிராம ஊராட்சி
	மேற்கு	சாமிநாயக்கன்பட்டி கிராம ஊராட்சி மற்றும் 14வது வார்டு கருப்பூர் தெற்கு காட்டுவட்டம்
7	இவ்வார்டின் மொத்த மக்கள் தொகை	867
8	கருப்பூர் பேரூராட்சி அமைப்பில் உள்ள இவ்வார்டின் மக்கள் தொகை, ஒரு வார்டின் சராசரி மக்கள் தொகையை விட குறைவாகவோ/ கூடுதலாகவோ இருப்பின் அதற்கான காரணம்	சராசரி மக்கள் தொகை
9	குறிப்பு	-

இடம் : கருப்பூர்
தேதி :

கையொப்பம் :

பெயர் :

பதவி :

எம்.லாரன்ஸ்
வார்டு மறுவரையறை அலுவலர்/
செயல் அலுவலர்,
கருப்பூர் முதல்நிலை பேரூராட்சி,
சேலம் மாவட்டம்