

ஆட்டையாம்பட்டி தேர்வுநிலை பேரூராட்சி
வார்டு மறுவரையறை (Delimitation) செய்வதற்கான வரைவு கருத்துருவிற்கான அடிப்படை விவரங்கள்

மாவட்டத்தின் பெயர் : சேலம்

பேரூராட்சியின் பெயர் : ஆட்டையாம்பட்டி

வ.எண்.	பேரூராட்சியின் பெயர்	2011 கணக்கெடுப்பு படி மக்கள் தொகை	நிர்ணயிக்கப்பட்ட மொத்த வார்டுகளின் எண்ணிக்கை	குடியிருப்பு கட்டடங்களின் மொத்த எண்ணிக்கை	ஒரு வார்டின் சராசரி மக்கள் தொகை கலம்(3) / கலம் (4)	ஒரு வார்டின் சராசரி குடியிருப்பு கட்டடங்களின் எண்ணிக்கை கலம்(5) / கலம் (4)	ஒரு வீட்டின் சராசரி மக்கள் தொகை கலம் (6) / கலம் (7)	உத்தேசிக்கப்பட்டுள்ள வார்டின் எண்ணிக்கை	உத்தேசிக்கப்பட்டுள்ள வார்டில் உள்ள குடியிருப்புக் கட்டடங்களின் எண்ணிக்கை	உத்தேசிக்கப்பட்டுள்ள வார்டில் மதிப்பீடு செய்யப்படும் மக்கள் தொகை கலம் (8) X கலம் (10)	மதிப்பீடு செய்யப்படும் மக்கள் தொகைக்கும் சராசரி மக்கள் தொகைக்கும் உள்ள வித்தியாசம் கலம் (11) - கலம் (6)	மதிப்பீடு செய்யப்படும் மக்கள் தொகைக்கும் சராசரி மக்கள் தொகைக்கும் உள்ள வித்தியாசம் கலம்(12) X 100 / கலம்(6)	வித்தியாசத்திற்கான காரணம்	குறிப்பு
1	2	3	4	5	6	7	8	9	10	11	12	13	14	15
1	ஆட்டையாம்பட்டி	13852	15	3684	923	246	3.76	1	226	850	-74	-7.98	-	-
2				(3662+22)				2	258	970	47	5.05		
3								3	261	981	58	6.27		
4								4	244	917	-6	-0.65		
5								5	266	1000	77	8.31		
6								6	237	891	-32	-3.50		
7								7	237	891	-32	-3.50		
8								8	231	869	-55	-5.94		
9								9	230	865	-59	-6.35		
10								10	263	989	65	7.08		
11								11	257	966	43	4.64		
12								12	259	974	50	5.46		
13								13	246	925	2	0.16		
14								14	230	865	-59	-6.35		
15								15	239	899	-25	-2.69		
மொத்தம்									3684	13852	0.00	0.00		

இடம் : ஆட்டையாம்பட்டி

தேதி : .12.2017

கையொப்பம் :

பெயர் :

பதவி :



டி. சீனிவாசன்
வார்டு மறுவரையறை அலுவலர்/
செயல் அலுவலர்
ஆட்டையாம்பட்டி பேரூராட்சி

இணைப்பு-2(ஈ)

நகர்ப்புறம்

ஆட்டையாம்பட்டி தேர்வுநிலை பேரூராட்சி

வரைவு வார்டு மறுவரையறைக்கான (Delimitation) அறிக்கை

மாவட்டத்தின் பெயர்: சேலம்

பேரூராட்சியின் பெயர்: ஆட்டையாம்பட்டி

1	வார்டு எண்	1
2	இவ்வார்டில் உள்ளடங்கிய பகுதிகளின் பெயர்கள்	1. காட்டுப்பாளையம் முனியப்பன் கோவில் வீதி 2. இந்திரா காங்கிரஸ் கமிட்டி கந்தசாமி வீதி 3. பிரதம சாஸ்திரி வீதி 4. வ.ஊ.சி. வீதி 5. ஸ்டாலின் காலனி 6. முனியப்பன் கோவில் வீதி
3	வார்டின் சராசரி மக்கள் தொகை	923
4	இவ்வார்டில் உள்ள கட்டடங்களின் எண்கள் (தெருவாரியாக)	தெருவின் பெயர் : 1. காட்டுப்பாளையம் முனியப்பன் கோவில் வீதி கட்டடங்களின் எண்கள் : 1 முதல் 28 = 24 தெருவின் பெயர் : 2. இந்திரா காங்கிரஸ் கமிட்டி கந்தசாமி வீதி கட்டடங்களின் எண்கள் : 1 முதல் 30 = 32 தெருவின் பெயர் : 3. பிரதம சாஸ்திரி வீதி கட்டடங்களின் எண்கள் - 1 முதல் 19 = 13 தெருவின் பெயர் : 4. வ.ஊ.சி. வீதி கட்டடங்களின் எண்கள் : 2 முதல் 46 = 28 தெருவின் பெயர் : 5. ஸ்டாலின் காலனி கட்டடங்களின் எண்கள் : 3 முதல் 82 = 94 தெருவின் பெயர் : 6. முனியப்பன் கோவில் வீதி கட்டடங்களின் எண்கள் : 1 முதல் 21 = 35 மொத்தம் = 226
5	இவ்வார்டில் உள்ள வீடுகளின் எண்ணிக்கை (தெருவாரியாக)	வார்டு எண்.1 தெருவின் பெயர் : 1. காட்டுப்பாளையம் முனியப்பன் கோவில் வீதி = 24 1 to 3 =3, 3A=1, 4=1, 4A=1, 6 to 11=6, 11A=1, 12 to 14=3, 16A=a, 15=1, 15A=1, 16 to 19=4, 22to 23=2, 25 to 26=2, 28=1, 20=1, 20A=1, 20B=1, 19A1=1 தெருவின் பெயர் : 2. இந்திரா காங்கிரஸ் கமிட்டி கந்தசாமி வீதி=32 1A=1, 2A=1, 3to4=2, 6 to 7=2, 7A=1, 8=1, 8A=1, 12 to 14=3, 17=1, 19=1, 21=1, 21A=1, 22 to 25=4, 26/27=1, 28=1, 28A=1, 29 to 30=2, 11=1, 11A=1, 15=1 தெருவின் பெயர் : 3. பிரதம சாஸ்திரி வீதி = 13 1 to 2=2, 4 to 6=3, 6A=1, 7=1, 7A=1, 7B=1, 8to 12=5, 14to19 = 6, 1A=1, 6B=1, 11A=1, X=1 தெருவின் பெயர் : 4. வ.ஊ.சி. வீதி = 28 2=1, 5/6=1, 7=1, 18to20=3, 29=1, X-6=1, X18A=1, X18B=1, X20A=1, 46=1

		<p>தெருவின் பெயர் :5. ஸ்டாலின் காலனி = 94 3 to 4=2, 4-1=1, 4A=1, 4A1=1, 4B=1, 5=1, 5A=1, 5A1=1, 6=1, 6A=1, 7 to 11=5, 11A=1, 12=1, 12A1=1, 12A=1, 13=1, 13A=1, 14 to 16=3, 16A=1, 17 to 19=3, 19A=1, 20 to 22= 3, 22A=1, 24 to 28=5, 30=1, 30A=1, 32 to 49=18, 49A=1, 50=1, 59=1, 51=1, 51A=1, 51B=1, 52 to 58 = 7, X-1=1, 7A=1, X12A=1, X13A=1, X22B=1, X24A=1, X27A=1, X30B=1, X30C=1, X30D=1, X33A=1, X37A=1, X49A=1, 57A=1, 59A=1, 6-1 to 6-2=2, 6-4 to 6-5=2, 82=1, 55=1, 6-6=1</p> <p>தெருவின் பெயர் : 6. முனியப்பன் கோவில் வீதி=35 1A=1, 3=1, 3A to 3B=2, 5=1, 5A=1, 6 to 7=2, 7A to 7C=3, 8 to 9=2, 9A=1, 10A=1, 11=1, 11A to 11B=2, 12 to 13=2, 13A=1, 14/14A=1, 14B=1, 15 to 16=2, 17/18=1, 20=1, 20A=1, 21=1, 7D=1, 1=1, 1A1=1, 11C=1, 14C=1, 14=1</p>
6	இவ்வார்டின் எல்லைகள்	
	வடக்கு	இராஜபாளையம் கிராம ஊராட்சி
	கிழக்கு	வார்டு எண்.2 டி.வி.டி வீதி
	தெற்கு	வார்டு எண்.8 தானகுட்டிபாளையம்
	மேற்கு	கண்டர்குலமாணிக்கம் கிராம ஊராட்சி
7	இவ்வார்டின் மொத்த மக்கள் தொகை	850
8	ஆட்டையாம்பட்டி பேரூராட்சி உள்ளாட்சி அமைப்பில் உள்ள இவ்வார்டின் மக்கள் தொகை, ஒரு வார்டின் சராசரி மக்கள் தொகையை விட குறைவாகவோ/ கூடுதலாகவோ இருப்பின் அதற்கான காரணம்	--
9	குறிப்பு	--

இடம் : ஆட்டையாம்பட்டி

தேதி : .12.2017

கையொப்பம் :

பெயர் :

பதவி :


டி. சீனிவாசன்
செயல் அலுவலர்
ஆட்டையாம்பட்டி பேரூராட்சி
சேலம் மாவட்டம்

இணைப்பு-2(ஈ)

நகர்ப்புறம்

ஆட்டையாம்பட்டி தேர்வுநிலை பேரூராட்சி

வரைவு வார்டு மறுவரையறைக்கான (Delimitation) அறிக்கை

மாவட்டத்தின் பெயர்: சேலம்

பேரூராட்சியின் பெயர்: ஆட்டையாம்பட்டி

1	வார்டு எண்	2
2	இவ்வார்டில் உள்ளடங்கிய பகுதிகளின் பெயர்கள்	1. வீரப்பன் வீதி 2. டி.வி.டி வீதி 3. மளிகை கடை வீதி (சேலம் மெயின்ரோடு மேற்கு)
3	வார்டின் சராசரி மக்கள் தொகை	923
4	இவ்வார்டில் உள்ள கட்டடங்களின் எண்கள் (தெருவாரியாக)	தெருவின் பெயர் : 1. வீரப்பன் வீதி கட்டடங்களின் எண்கள் : 1 முதல் 27 = 22 தெருவின் பெயர் : டி.வி.டி வீதி கட்டடங்களின் எண்கள் : 1 முதல் 198 = 147 தெருவின் பெயர் : மளிகை கடை வீதி (சேலம் மெயின்ரோடு மேற்கு) கட்டடங்களின் எண்கள் - 112/13, 13A, 14 to 16, 16A, 17 to 20 = 4, 21/22, 26 to 30 = 5, 31/33, 34, 35, 36/37, 38, 41 to 46 = 6, 48/49, 50 to 53 = 4, 54/55, 56, 58A, 59 to 61 = 3, 63 to 67 = 5, 67A, 68 to 71 = 4, 71A, 72, 72B, 73 to 79 = 7, 80, 82B, 84 to 86 = 3, 87/88, 89to91= 3, 91A, 91A1, 91A8, 91B, 91B2, 91D, 91D1, 91E, 91F, 91F1, 91F2, 91F3, 91G, 91G1, 91H, 91H3 to 91H7=5 = 89 மொத்தம் = 258
5	இவ்வார்டில் உள்ள வீடுகளின் எண்ணிக்கை (தெருவாரியாக)	வார்டு எண். 2 தெருவின் பெயர் : 1. வீரப்பன் வீதி = 22 1 to 3=3, 6, 9A, 12/13, 15A, 18 to 19=2, 19A, 20, 22 to 27=6, 17A, 14, 14/1, 14/2, 16 தெருவின் பெயர் : டி.வி.டி வீதி = 147 1 to 3=3, 3A, 4, 6 to 8=3, 10 to 11=2, 13, 16, 16A, 17 to 21=5, 21A, 22 to 24=3, 24A, 25A, 27 to 33=7, 35 to 38=4, 41 to 43=3, 45 to 46=2, 47/48/49=1, 50/51=1, 52, 52A, 53A, 53A, 54 to 58=5, 58A, 58A1, 59 to 60=2, 60A, 61, 62A to 62B=2, 63 to 67 = 5, 67A, 68/70=1, 71 to 73=3, 75 to 82=8, 82A, 83 to 84=2, 84A, 85 to 87=3, 89 to 90=2, 92, 94 to 96=3, 98, 98A to 98B=2, 99, 101 to 103=3, 105, 105A,105B, 106, 106A, 107 to 108=2, 108A to 108B=2, 109, 110/111, 112 to 120=9, 121/122, 123/124, 124A,125, 127, 130, 42A, 62, 87A to 87B=2, 97, 88A, 84B, 40/1, 7-1, 84C, 198, 92C, 8/102A, 14V, 35, 17A, 17A1 to 17A3=3, 84/1, 108/1, 193-B, 20-1, 7-72B தெருவின் பெயர் : மளிகை கடை வீதி
6	இவ்வார்டின் எல்லைகள்	
	வடக்கு	இராஜபாளையம் கிராம ஊராட்சி
	கிழக்கு	சேலம் மெயின்ரோடு
	தெற்கு	வார்டு எண்.6 காமராஜர் வீதி
	மேற்கு	வார்டு எண்.1 காட்டுபாளையம் முனியப்பன் கோவில் வீதி
7	இவ்வார்டின் மொத்த மக்கள் தொகை	970

8	ஆட்டையாம்பட்டி பேரூராட்சி உள்ளாட்சி அமைப்பில் உள்ள இவ்வாட்டின் மக்கள் தொகை, ஒரு வாட்டின் சராசரி மக்கள் தொகையை விட குறைவாகவோ/ கூடுதலாகவோ இருப்பின் அதற்கான காரணம்	--
9	குறிப்பு	--

இடம் : ஆட்டையாம்பட்டி
தேதி : .12.2017

கையொப்பம் :
பெயர் :
பதவி :


டி. சீனிவாசன்
செயல் அலுவலர்
ஆட்டையாம்பட்டி பேரூராட்சி
சேலம் மாவட்டம்

ஆட்டையாம்பட்டி தேர்வுநிலை பேரூராட்சி

வரைவு வார்டு மறுவரையறைக்கான (Delimitation) அறிக்கை

மாவட்டத்தின் பெயர்: சேலம்

பேரூராட்சியின் பெயர்: ஆட்டையாம்பட்டி

1	வார்டு எண்	3
2	இவ்வார்டில் உள்ளடங்கிய பகுதிகளின் பெயர்கள்	1. தம்பிதுரை வீதி 2. நெசவாளர் காலனி 3. நேருஜி வீதி மேற்கு
3	வார்டின் சராசரி மக்கள் தொகை	923
4	இவ்வார்டில் உள்ள கட்டடங்களின் எண்கள் (தெருவாரியாக)	தெருவின் பெயர் : 1. தம்பிதுரை வீதி கட்டடங்களின் எண்கள் : 1 முதல் 77எ = 119 தெருவின் பெயர் : 2. நெசவாளர் காலனி கட்டடங்களின் எண்கள் : 1 முதல் 99 = 101 தெருவின் பெயர் : 3. நேருஜி வீதி மேற்கு கட்டடங்களின் எண்கள் : = 41 73, 70D, 70F,59B,54B2, 5A, 67B, 70G, 54M2, 70E, 70H, 70I, 70K, 70J, 54M1, 70D1, 54D, 56C, 56D, 59A, 55A1, 66D, 54D, 32, 67-1, 109, 111A, 103, 33A, 84, 33-1, 82A, 66A1, 99A, 109-1, 111-1, 111-2, 119-1, 120, 110, 56B1 மொத்தம் - 261
5	இவ்வார்டில் உள்ள வீடுகளின் எண்ணிக்கை (தெருவாரியாக)	வார்டு எண்.3 தெருவின் பெயர் : 1. தம்பிதுரை வீதி = 119 1 to 8=8, 8A, 10/11, 12, 12A to 12E=5, 25 to 26=2, 26B to 26F=5, 27to 28=2, 28A to 28B=2, 29/30, 29B, 31/32, 33 to 40=8, 40A, 40B, 41, 42, 42A, 43, 44, 44A, 44B, 45, 45A, 45A1, 45B, 45C, 45C1, 45D, 46, 46A, 46A1, 46B, 46C, 46E, 46F, 46F1, 46G to 46J=4, 46J1, 46K, 46K1, 47, 47A, 47B, 48, 48A, 48A1, 49, 49A to 49C=3, 50, 50A, 50B, 51, 53, 53A, 53B, 54, 46A1, 46A2, 24A, 77A, 30, 30A, 61A, 15, 33/1, 33/2, 54/1, 40F2, 40A, 49C, 47A, 41A/7, 49C, 42B, 33-2, 46/1, 49-1, 61-1 to 61-3=3, 34-1 தெருவின் பெயர் : 2. நெசவாளர் காலனி = 101 1 to 19=19, 21 to 84 = 64, 70F, 71G, 71A to 71E = 5, 75A2 to 75D= 4, 85, 86, 86A, 99, 16A, 13A, 75E தெருவின் பெயர் : 3. நேருஜி வீதி மேற்கு = 41 73, 70D, 70F,59B,54B2, 5A, 67B, 70G, 54M2, 70E, 70H, 70I, 70K, 70J, 54M1, 70D1, 54D, 56C, 56D, 59A, 55A1, 66D, 54D, 32, 67-1, 109, 111A, 103, 33A, 84, 33-1, 82A, 66A1, 99A, 109-1, 111-1, 111-2, 119-1, 120, 110, 56B1
6	இவ்வார்டின் எல்லைகள்	
	வடக்கு	இராஜபாளையம் கிராம ஊராட்சி
	கிழக்கு	வார்டு எண்.4 அம்மன்கோவில் வீதி
	தெற்கு	வார்டு எண்.5 அரசமர பிள்ளையார் கோவில் வீதி
	மேற்கு	சேலம் மெயின்ரோடு
7	இவ்வார்டின் மொத்த மக்கள் தொகை	981

8	ஆட்டையாம்பட்டி பேரூராட்சி உள்ளாட்சி அமைப்பில் உள்ள இவ்வாட்டின் மக்கள் தொகை, ஒரு வாட்டின் சராசரி மக்கள் தொகையை விட குறைவாகவோ/ கூடுதலாகவோ இருப்பின் அதற்கான காரணம்	--
9	குறிப்பு	--

இடம் : ஆட்டையாம்பட்டி

தேதி : .12.2017

கையொப்பம் :

பெயர் :

பதவி :



டி. சீனிவாசன்

செயல் அலுவலர்

ஆட்டையாம்பட்டி பேரூராட்சி

சேலம் மாவட்டம்

**படிவம்
இணைப்பு-2(ஈ)**

நகர்ப்புறம்

ஆட்டையாம்பட்டி தேர்வுநிலை பேரூராட்சி

வரைவு வார்டு மறுவரையறைக்கான (Delimitation) அறிக்கை

மாவட்டத்தின் பெயர்: சேலம்

பேரூராட்சியின் பெயர்: ஆட்டையாம்பட்டி

1	வார்டு எண்	4
2	இவ்வார்டில் உள்ளடங்கிய பகுதிகளின் பெயர்கள்	1. நேருஜி வீதி கிழக்கு 2. கருக்கம்பாளையத்தார் வீதி 3. அம்மன் கோவில் வீதி 4. காந்தியார் வீதி
3	வார்டின் சராசரி மக்கள் தொகை	923
4	இவ்வார்டில் உள்ள கட்டடங்களின் எண்கள் (தெருவாரியாக)	தெருவின் பெயர் : 1. நேருஜி வீதி கிழக்கு கட்டடங்களின் எண்கள் - 1 முதல் 120-2 = 138 தெருவின் பெயர் : 2. கருக்கம்பாளையத்தார் வீதி கட்டடங்களின் எண்கள் : = 28 14, 14A, 15 to 17 = 3, 16A, 18 to 20 = 3, 20A to 20C = 3, 21, 22, 25, 28, 29, 25B, 30, 32, 33, 35, 36 to 41 = 6 தெருவின் பெயர் : 3. அம்மன் கோவில் வீதி கட்டடங்களின் எண்கள் : 1 முதல் 26 = 35 தெருவின் பெயர் : 4. காந்தியார் வீதி கட்டடங்களின் எண்கள் : 1 முதல் 35 = 43 மொத்தம் = 244
5	இவ்வார்டில் உள்ள வீடுகளின் எண்ணிக்கை (தெருவாரியாக)	வார்டு எண்.4 தெருவின் பெயர் : 1. நேருஜி வீதி கிழக்கு = 138 1 to 10 = 10, 10A, 11 to 19 = 9, 21 to 31 = 11, 7D2, 33, 34, 36 to 46 = 11, 49, 51 to 54 = 4, 54A, 54B, 55, 55A, 56A, 56B, 54C, 54C to 54K = 9, 54, 57 to 60 = 4, 62 to 66 = 5, 59A, 67, 68, 67A, 70B, 66B, 69, 66A, 70, 55R, 70A, 71B, 71B1, 66C, 71, 66C1, 54M, 54N, 37A, 56B, 72, 72A, 54J, 54J1, 68A, 54B1, 54D2, 55B, 56B2, 73 to 76 = 4, 76, 76, 76, 70J1, 54O1, 54J2, 70G1, 2/59A-1, 70D-3, 111/4, 70-1, 70-2, 70-1, 111/5, 66-1, 70-1, 54-1, 56, 70B-1, 120-1, 120-2, 54-1, 71B-2, 71-1, 54-2, 106, 70-4, 55-B தெருவின் பெயர் : 2. கருக்கம்பாளையத்தார் வீதி = 28 14, 14A, 15 to 17 = 3, 16A, 18 to 20 = 3, 20A to 20C = 3, 21, 22, 25, 28, 29, 25B, 30, 32, 33, 35, 36 to 41 = 6, 14, 14A, 15 to 17 = 3, 16A, 18 to 20 = 3, 20A to 20C = 3, 21, 22, 25, 28, 29, 25B, 30, 32, 33, 35, 36 to 41 = 6 தெருவின் பெயர் : 3. அம்மன் கோவில் வீதி = 35 1, 1A, 1A1, 1A2, 1B1, 1B, 1C, 4 to 6 = 3, 6A, 7, 11, 11A, 12 to 15 = 4, 15A, 16, 16A, 18A, 19, 21, 22, 24, 25, 1B1, 1D2, 2A, 26, 22/1, 1-6/20, 1-1, 21-1, 1C1 தெருவின் பெயர் : 4. காந்தியார் வீதி = 43 1 to 3 = 3, 3A, 7, 8, 5, 6, 2, 10 to 26 = 17, 26A, 27 to 30 = 4, 30A, 30B, 31, 34, 35A, 35B, 30C, 36, 34A, 5/1, 16A, 1/1
6	இவ்வார்டின் எல்லைகள்	
	வடக்கு	இராஜபாளையம் கிராம ஊராட்சி
	கிழக்கு	எஸ். பாப்பாரப்பட்டி கிராம ஊராட்சி
	தெற்கு	வார்டு எண்.10 சித்தன் வீதி
	மேற்கு	வார்டு எண்.5 அரசமர பிள்ளையார் கோவில் வீதி
7	இவ்வார்டின் மொத்த மக்கள்	917

8	ஆட்டையாம்பட்டி பேரூராட்சி உள்ளாட்சி அமைப்பில் உள்ள இவ்வார்டின் மக்கள் தொகை, ஒரு வார்டின் சராசரி மக்கள் தொகையை விட குறைவாகவோ/ கூடுதலாகவோ இருப்பின் அதற்கான காரணம்	--
9	குறிப்பு	--

இடம் : ஆட்டையாம்பட்டி

தேதி : .12.2017

கையொப்பம் :

பெயர் :

பதவி :



டி. சீனிவாசன்
செயல் அலுவலர்
ஆட்டையாம்பட்டி பேரூராட்சி
சேலம் மாவட்டம்

இணைப்பு-2(ஈ)

நகர்ப்புறம்

ஆட்டையாம்பட்டி தேர்வுநிலை பேரூராட்சி
வரைவு வார்டு மறுவரையறைக்கான (Delimitation) அறிக்கை

மாவட்டத்தின் பெயர்: சேலம்

பேரூராட்சியின் பெயர்: ஆட்டையாம்பட்டி

1	வார்டு எண்	5
2	இவ்வார்டில் உள்ளடங்கிய பகுதிகளின் பெயர்கள்	1. பாரதியார் வீதி 2. சின்னப்பம்பட்டியார் வீதி 4. புகையிலக்காரர் வீதி 3. அரசமர பிள்ளையார் கோவில் வீதி 5. புதுமாரியம்மன் கோவில் வீதி 6. கே.வி.ஏ. அர்த்தநாரி வீதி 7. பி.ஏ.குப்புசாமி வீதி 8. அங்குதன் வீதி 9. பெரியகடை வீதி 10. ரைஸ்மில் வீதி
3	வார்டின் சராசரி மக்கள் தொகை	923
4	இவ்வார்டில் உள்ள கட்டடங்களின் எண்கள் (தெருவாரியாக)	<p><u>தெருவின் பெயர் :</u> 1. பாரதியார் வீதி <u>கட்டடங்களின் எண்கள் :</u> 2 முதல் 19-1 = 19</p> <p><u>தெருவின் பெயர் :</u> 2. சின்னப்பம்பட்டியார் வீதி <u>கட்டடங்களின் எண்கள் :</u> 1 முதல் 16 = 16</p> <p><u>தெருவின் பெயர் :</u> 3. புகையிலக்காரர் வீதி <u>கட்டடங்களின் எண்கள் :</u> 1 முதல் 20 வரை = 20</p> <p><u>தெருவின் பெயர் :</u> 4. அரசமரபிள்ளையார்கோவில் வீதி <u>கட்டடங்களின் எண்கள் :</u> 2 முதல் 21-1 = 24</p> <p><u>தெருவின் பெயர் :</u> 5. புதுமாரியம்மன் கோவில் வீதி <u>கட்டடங்களின் எண்கள் :</u> 1 முதல் 31 = 37</p> <p><u>தெருவின் பெயர் :</u> 6. கே.வி.ஏ. அர்த்தநாரி வீதி <u>கட்டடங்களின் எண்கள் :</u> 1 முதல் 36-1 = 39</p> <p><u>தெருவின் பெயர் :</u> 7. பி.ஏ.குப்புசாமி வீதி <u>கட்டடங்களின் எண்கள் :</u> 1 முதல் 24 = 27</p> <p><u>தெருவின் பெயர் :</u> 8. அங்குதன் வீதி <u>கட்டடங்களின் எண்கள் :</u> 1 முதல் 32 = 27</p> <p><u>தெருவின் பெயர் :</u> 9. பெரியகடை வீதி <u>கட்டடங்களின் எண்கள் :</u> 1 முதல் 91 = 25</p> <p><u>தெருவின் பெயர் :</u> 10. ரைஸ்மில் வீதி <u>கட்டடங்களின் எண்கள் :</u> 1 முதல் 40 = 32</p> <p>மொத்தம் = 266</p>

5	இவ்வாட்டில் உள்ள வீடுகளின் எண்ணிக்கை (தெருவாரியாக)	<p><u>வார்டு எண்.5</u></p> <p>தெருவின் பெயர் : 1. பாரதியார் வீதி - 19 2 to 8 = 7, 10A, 9, 10, 12, 13 to 19 = 7, 11</p> <p>தெருவின் பெயர் : 2. சின்னப்பம்பட்டியார் வீதி - 16 1/2, 4 to 9 = 6, 11, 13, 14, 16, 3, 9A, 13/15, 13/15-1, 7-1</p> <p>தெருவின் பெயர் : 3. புகையிலக்காரர் வீதி - 20 18B, 1, 6, 7A, 9, 10, 11A, 12, 14, 15, 17, 17 to 19 = 3, 13A, 2A, 20, 6, 2-1, 13, 8A</p> <p>தெருவின் பெயர் : 4. அரசமரபிள்ளையார்கோவில் வீதி - 24 2 to 15 = 14, 2A, 2B, 15A, 2C, 16, 7/1, 7/2, 3A, 21(1), 10(1)</p> <p>தெருவின் பெயர் : 5. புதுமாரியம்மன் கோவில் வீதி - 37 1, 2, 3A, 4A, 5, 5A to 5C = 3, 7 to 11 = 5, 13, 13A, 14, 15, 15A, 16, 18, 20, 20A, 19, 21 to 31 = 11, 1A, 13-1, 6</p> <p>தெருவின் பெயர் : 6. கே.வி.ஏ. அர்த்தநாரி வீதி - 39 1 to 4 = 4, 4A, 4A1, 4A2, 5, 6, 6A, 7, 8, 10 to 12 = 3, 12A, 13 to 16 = 4, 16A, 16C, 17, 18A, 19 to 22 = 4</p> <p>தெருவின் பெயர் : 7. பி.ஏ.குப்புசாமி வீதி - 27 1, 2, 2A, 2B, 3, 4, 5A, 6 to 16 = 11, 18 to 24 = 7, 10/1, 14-1</p> <p>தெருவின் பெயர் : 8. அங்குதன் வீதி - 27 1 to 3 = 3, 6 to 7 = 3, 9 to 11 = 3, 14 to 18 = 5, 20 to 22 = 3, 24, 25A, 26 to 32 = 7, 23-1</p> <p>தெருவின் பெயர் : 9. பெரியகடை வீதி - 25</p>
6	இவ்வாட்டின் எல்லைகள்	
	வடக்கு	வார்டு எண்.3 நெசவாளர் காலனி
	கிழக்கு	வார்டு எண். 4 அம்மன் கோவில் வீதி
	தெற்கு	வார்டு எண்.10 சித்தன் வீதி
	மேற்கு	சேலம் மெயின்ரோடு
7	இவ்வாட்டின் மொத்தமக்கள்	1000
8	ஆட்டையாம்பட்டி பேரூராட்சி உள்ளாட்சி அமைப்பில் உள்ள இவ்வாட்டின் மக்கள் தொகை, ஒரு வாட்டின் சராசரி மக்கள் தொகையை விட குறைவாகவோ/ கூடுதலாகவோ இருப்பின் அதற்கான காரணம்	---
9	குறிப்பு	---

இடம் : ஆட்டையாம்பட்டி
தேதி : .12.2017

கையொப்பம் :
பெயர் :
பதவி :


டி. சீனிவாசன்
செயல் அலுவலர்
ஆட்டையாம்பட்டி பேரூராட்சி

இணைப்பு-2(ஈ)

நகர்ப்புறம்

ஆட்டையாம்பட்டி தேர்வுநிலை பேரூராட்சி

வரைவு வார்டு மறுவரையறைக்கான (Delimitation) அறிக்கை

மாவட்டத்தின் பெயர்: சேலம்

பேரூராட்சியின் பெயர்: ஆட்டையாம்பட்டி

1	வார்டு எண்	6
2	இவ்வார்டில் உள்ளடங்கிய பகுதிகளின் பெயர்கள்	1. காமராஜர் வீதி 2. அங்கமுத்து வீதி 3. பெரியார் வீதி 4. வீரசிவாஜி வீதி 5. பூவராகவன் வீதி 6. இளங்கோ வீதி 7. தேவராயர் வீதி 8. செல்லப்பன் வீதி
3	வார்டின் சராசரி மக்கள் தொகை	923
4	இவ்வார்டில் உள்ள கட்டடங்களின் எண்கள் (தெருவாரியாக)	தெருவின் பெயர் : 1. காமராஜர் வீதி கட்டடங்களின் எண்கள் : - 19 முதல் 82A = 84 தெருவின் பெயர் : 2. அங்கமுத்து வீதி கட்டடங்களின் எண்கள் : - 2 முதல் 5 = 5 தெருவின் பெயர் : 3. பெரியார் வீதி கட்டடங்களின் எண்கள் : - 1 முதல் 31 = 32 தெருவின் பெயர் : 4. வீரசிவாஜி வீதி கட்டடங்களின் எண்கள் :- 1 முதல் 24B = 23 தெருவின் பெயர் : 5. பூவராகவன் வீதி கட்டடங்களின் எண்கள் : - 1 முதல் 21B = 22 தெருவின் பெயர் : 6. இளங்கோ வீதி கட்டடங்களின் எண்கள் : - 2 முதல் 10 = 16 தெருவின் பெயர் : 7. தேவராயர் வீதி கட்டடங்களின் எண்கள் : - 3 முதல் 16A = 20 தெருவின் பெயர் : 8. செல்லப்பன் வீதி கட்டடங்களின் எண்கள் : - 1 முதல் 39 = 35 மொத்தம் = 237

5	இவ்வாட்டில் உள்ள வீடுகளின் எண்ணிக்கை (தெருவாரியாக)	<p><u>வார்டு எண்.6</u></p> <p><u>தெருவின் பெயர் : 1. காமராஜர் வீதி = 84</u> 19 to 27 = 9, 28A, 28, 28B, 28C, 28D, 29 to 32 = 4, 35A, 36, 38, 38A, 38A1 to 38A5 = 5, 41, 42, 44A, 45 to 47, 47A, 47B, 48, 49, 49A, 49A1, 49A2, 51/52, 53, 53A, 53A to 53C = 3, 54, 55, 55A, 56A, 57/58, 59, 59A, 60, 60A, 60B, 62A, 62A1, 66, 67, 67A to 67D = 4, 73 to 82 = 10, 82A, 22B, 30A, 18A, 15/1, 22C, 36A, 81A, 34/1, 25/1, 82-1</p> <p><u>தெருவின் பெயர் : 2. அங்கமுத்து வீதி = 5</u> 2 to 4 = 3, 4A, 5</p> <p><u>தெருவின் பெயர் : 3. பெரியார் வீதி = 32</u> 1, 1A, 2, 3, 6/7, 8, 9, 9, 11, 11A, 11B, 12 to 14 = 3, 14A, 15, 15A, 18, 19, 21 to 23 = 3, 25, 26, 26A, 27 to 31 = 5, 19A, 15B, 16</p> <p><u>தெருவின் பெயர் : 4. வீரசிவாஜி வீதி = 23</u> 1 to 3 = 3, 4/5, 7, 9, 10A, 11 to 15 = 5, 17 to 19 = 3, 22 to 24 = 3, 24B, 3A, 10/8, 7A, 10/1</p> <p><u>தெருவின் பெயர் : 5. பூவராகவன் வீதி = 22</u> 1, 4/5, 6 to 11 = 6, 13/14, 15, 15A, 16, 16A, 17, 18, 18A, 20, 21, 21A, 21B, 19, 2</p> <p><u>தெருவின் பெயர் : 6. இளங்கோ வீதி = 16</u> 2A, 2B, 2C, 2C1, 5, 6, 6A, 7, 7A, 8 to 10 = 3, 2A1, 4/1, 7/1</p> <p><u>தெருவின் பெயர் : 7. தேவராயர் வீதி = 20</u> 3, 5, 7A, 8 to 10 = 3, 10A, 11, 12, 12A, 13, 13A, 15, 16A, 9A, 15A, 8A, 5A, 16/1, 10-1</p> <p><u>தெருவின் பெயர் : 8. செல்லப்பன் வீதி = 35</u> 1, 1A, 2 to 4 = 3, 4A, 4B, 7 to 11 = 5, 13, 13A, 15, 17, 18, 19/20, 21/22, 23 to 29 = 7, 31 to 35 = 5, 35A, 36, 38, 39</p>
6	இவ்வாட்டின் எல்லைகள்	
	வடக்கு	வார்டு எண்.2 டி.வி.டி வீதி
	கிழக்கு	சேலம் மெயின்ரோடு
	தெற்கு	வார்டு எண்.9 சின்னதம்பி வீதி
	மேற்கு	வார்டு எண்.7 அய்யனாரப்பன் கோவில் வீதி
7	இவ்வாட்டின் மொத்த மக்கள் தொகை	891

8	ஆட்டையாம்பட்டி பேரூராட்சி உள்ளாட்சி அமைப்பில் உள்ள இவ்வார்டின் மக்கள் தொகை, ஒரு வார்டின் சராசரி மக்கள் தொகையை விட குறைவாகவோ/ கூடுதலாகவோ இருப்பின் அதற்கான காரணம்	--
9	குறிப்பு	--

இடம் : ஆட்டையாம்பட்டி

தேதி : .12.2017

கையொப்பம் :

பெயர் :

பதவி :



டி. சீனிவாசன்
செயல் அலுவலர்
ஆட்டையாம்பட்டி பேரூராட்சி
சேலம் மாவட்டம்

ஆட்டையாம்பட்டி தேர்வுநிலை பேரூராட்சி
வரைவு வார்டு மறுவரையறைக்கான (Delimitation) அறிக்கை

மாவட்டத்தின் பெயர்: சேலம்

பேரூராட்சியின் பெயர்: ஆட்டையாம்பட்டி

1	வார்டு எண்	7
2	இவ்வார்டில் உள்ளடங்கிய பகுதிகளின் பெயர்கள்	1. அய்யனாரப்பன் கோவில் வீதி 2. நடுபிள்ளையார் கோவில் வீதி 3. சீமெண்ணகார வீதி 4. வக்கீல் வீதி 5. பசலக்கார கந்தசாமி வீதி 6. சின்னகந்தப்பன் வீதி 7. பூக்கார செல்லப்பன் வீதி 8. வஜ்ரவேல் வீதி 9. புதுபிள்ளையார் கோவில் வீதி 10. தானகுட்டிபாளையம் 11. சின்னமாரியம்மன் கோவில் வீதி
3	வார்டின் சராசரி மக்கள் தொகை	923
4	இவ்வார்டில் உள்ள கட்டடங்களின் எண்கள் (தெருவாரியாக)	தெருவின் பெயர் : 1. அய்யனாரப்பன் கோவில் வீதி கட்டடங்களின் எண்கள் : 1 முதல் 19 = 17 தெருவின் பெயர் : 2. நடுபிள்ளையார் கோவில் வீதி கட்டடங்களின் எண்கள் : 1 முதல் 20 = 17 தெருவின் பெயர் : 3. சீமெண்ணகார வீதி கட்டடங்களின் எண்கள் : 1 முதல் 19 = 16 தெருவின் பெயர் : 4. வக்கீல் வீதி கட்டடங்களின் எண்கள் : 1 முதல் 4-1 = 5 தெருவின் பெயர் : 5. பசலக்கார கந்தசாமி வீதி கட்டடங்களின் எண்கள் : 1 முதல் 19 = 22 தெருவின் பெயர் : 6. சின்னகந்தப்பன் வீதி கட்டடங்களின் எண்கள் : 1 முதல் 12 = 13 தெருவின் பெயர் : 7. பூக்கார செல்லப்பன் வீதி கட்டடங்களின் எண்கள் : 1 முதல் 18 = 19 தெருவின் பெயர் : 8. வஜ்ரவேல் வீதி கட்டடங்களின் எண்கள் : 1 முதல் 20 = 21 தெருவின் பெயர் : 9. புதுபிள்ளையார் கோவில் வீதி கட்டடங்களின் எண்கள் : 1 முதல் 11 = 12 தெருவின் பெயர் : 10. தானகுட்டிபாளையம் கட்டடங்களின் எண்கள் : 1 முதல் 57-2 = 56 தெருவின் பெயர் : 11. சின்னமாரியம்மன் கோவில் வீதி கட்டடங்களின் எண்கள் : 2 முதல் 30-1 = 39 மொத்தம் = 237

5	இவ்வாட்டில் உள்ள வீடுகளின் எண்ணிக்கை (தெருவாரியாக)	<p><u>வார்டு எண்.7</u> <u>தெருவின் பெயர் : 1. அய்யனாரப்பன் கோவில் வீதி = 17</u> 1, 5 to 8 = 4, 9/10, 11, 12, 13/14, 14A, 15 to 19 = 5, 1-2, 1-1 <u>தெருவின் பெயர் : 2. நடுபிள்ளையார் கோவில் வீதி = 17</u> 1, 2/3, 5 to 8 = 4, 11 to 15 = 5, 17 to 20 = 4, 16, 9 <u>தெருவின் பெயர் : 3. சீமெண்ணகார வீதி = 16</u> 1, 1A, 2 to 4 = 3, 4A, 5/6, 9 to 12 = 4, 13, 13A, 14, 18, 19 <u>தெருவின் பெயர் : 4. வக்கீல் வீதி = 5</u> 1 to 4 = 4, 4-1 <u>தெருவின் பெயர் : 5. பசலக்கார கந்தசாமி வீதி = 22</u> 1, 3 to 6 = 4, 8 to 16 = 9, 16A, 16B, 18, 19, 2, 12A, 13A, 11-1 <u>தெருவின் பெயர் : 6. சின்னகந்தப்பன் வீதி = 13</u> 1, 2, 2A, 3 to 6 = 4, 6A, 9, 11, 12, 8A, 9A <u>தெருவின் பெயர் : 7. பூக்கார செல்லப்பன் வீதி = 19</u> 2, 2A, 4, 3, 3A, 6 to 10 = 5, 12 to 15 = 4, 15A, 16 to 18 = 3, 16A <u>தெருவின் பெயர் : 8. வஜ்ரவேல் வீதி = 21</u> 1, 2, 4 to 8 = 5, 10, 10A, 11, 11A, 12, 12A, 15, 16 to 20 = 5, 13, 9 <u>தெருவின் பெயர் : 9. புதுபிள்ளையார் கோவில் வீதி = 12</u> 11A, 3A, 4 to 11 = 8, 9A, 3B <u>தெருவின் பெயர் : 10. தானகுட்டிபாளையம் = 56</u> 1, 1A, 1A1 to 1A5 = 5, 1B, 1B2, 1C, 1D, 2, 2A, 4, 6 to 12 = 7, 14, 15, 18, 18A, 19, 21/22, 22A, 23, 23A, 24 to 26 = 3, 1A6, 1A7, 1B1, 1E, 1D2, 1D3, 17, 6-1, 57/1, 22-1, 27, 1B, 6-2, 30, 1D3, 1B, 15A, 7/1, 57-1, 57/2, 16-1, 30-1, 86B, 96B <u>தெருவின் பெயர் : 11. சின்னமாரியம்மன் கோவில் வீதி = 39</u> 2 to 5 = 4, 7 to 10 = 4, 12, 13, 13A, 14, 16 to 19 = 4, 19A, 21A, 23 to 25 = 3, 27 to 30 = 4, 20, 20A, 23B, 3A, 6A, 6B, 26A, 26A-1, 26A-2, 23A, 23C, 10A, 26B, 30-1</p>
6	இவ்வாட்டின் எல்லைகள்	
	வடக்கு	வார்டு எண்.2 டி.வி.டி வீதி
	கிழக்கு	வார்டு எண்.6 காமராஜர் வீதி
	தெற்கு	வார்டு எண்.9 சின்னதம்பி வீதி
	மேற்கு	வார்டு எண்.8 தானகுட்டிபாளையம்
7	இவ்வாட்டின் மொத்த மக்கள் தொகை	891

8	ஆட்டையாம்பட்டி பேரூராட்சி உள்ளாட்சி அமைப்பில் உள்ள இவ்வாட்டின் மக்கள் தொகை, ஒரு வாட்டின் சராசரி மக்கள் தொகையை விட குறைவாகவோ/ கூடுதலாகவோ இருப்பின் அதற்கான காரணம்	---
9	குறிப்பு	---

இடம் : ஆட்டையாம்பட்டி

தேதி : .12.2017

கையொப்பம் :

பெயர் :

பதவி :


டி. சீனிவாசன்
 செயல் அலுவலர்
 ஆட்டையாம்பட்டி பேரூராட்சி
 சேலம் மாவட்டம்

ஆட்டையாம்பட்டி தேர்வுநிலை பேரூராட்சி
வரைவு வார்டு மறுவரையறைக்கான (Delimitation) அறிக்கை

மாவட்டத்தின் பெயர்: சேலம்

பேரூராட்சியின் பெயர்: ஆட்டையாம்பட்டி

1	வார்டு எண்	8
2	இவ்வார்டில் உள்ளடங்கிய பகுதிகளின் பெயர்கள்	1. வண்டுக்காடு 2. ரத்தினவேல் காடு மேற்கு
3	வார்டின் சராசரி மக்கள் தொகை	923
4	இவ்வார்டில் உள்ள கட்டடங்களின் எண்கள் (தெருவாரியாக)	தெருவின் பெயர் : 1. வண்டுக்காடு கட்டடங்களின் எண்கள் :50 முதல் 100-1 = 122 தெருவின் பெயர் : 2. ரத்தினவேல் காடு மேற்கு கட்டடங்களின் எண்கள் : 20A - 49A3 = 109 மொத்தம் = 231
5	இவ்வார்டில் உள்ள வீடுகளின் எண்ணிக்கை (தெருவாரியாக)	வார்டு எண்.8 தெருவின் பெயர் : 1. வண்டுக்காடு = 122 50, 50A, 50B, 51, 52, 52C, 55, 56, 56A, 57, 57A, 57B1, 58C1, 28A, 28B, 61, 61A, 61B, 63, 63A to 63C = 3, 65, 65A to 65C = 3, 66, 66A, 67 to 70= 4, 73, 75, 75A, 76, 77, 77A1 to 77A3 = 3, 78, 78A, 79, 80, 82, 82A, 83, 85, 86, 86A, 88, 89, 92, 92A, 92B, 92C, 92D, 93-1, 68A, 93A1, 94A, 94B, 94B1, 94B2, 94C, 94D, 95, 96, 57A1, 80A1, 80B, 82B, 82D, 92A3, 93A4, 59, 37-1 to 37-4 = 4, 9A, 46A, 87A, 37A, 80D, 56-1, 56-2, 79A, 96A, 96C, 96D, 96E, 96F, 97, 97A, 97C, 97E to 97H = 4, 98, 98A, 98C to 98F = 4, 99, 99A, 99A to 99D = 4, 99F, 99G, 99H, 100, 100A, 100B, 97B1, 87B, 94B3, 53-1, 100-1, 96-1 தெருவின் பெயர் : 2. ரத்தினவேல் காடு மேற்கு = 109 20A,20C,21,21A,21B,22,25,26,26A,28,29,30,30A1,31,32, 32B,33,33A,33B,34,34A,34A1,34B,34B1,36,36A,36A1 to 36A14=14, 36B,36C,36C1,37A to 37E=5, 1G1 to 1G6,2A1,19A,20B,21C,22A,22B,22C,22E, 22G,22H,22I,22J,25A,25B,25C,25D,25F,25G,25H,29A to 29H =8,32A,34B2,36A16,36A17,36A18, 36A19,36A20, 36B1,36B2,36B3,36C2,38A, 38A1, 38A2, 38B, 38B1 38B2, 38C, 38C1, 38D, 38D1 to 38D4 = 4, 38E, 38E1 to 38E3 = 3, 38F, 38H, 39, 39B, 39B1, 39C, 39D, 39D1, 39E, 39F, 39F1, 39G, 39H, 40A to 40G = 7, 42, 42A, 43C2, 43D, 43F, 43G, 44, 44A, 44B, 44B1 to 44B5 = 5, 49A1 to 49A3 = 3, 49B, 43A1, 1G1 to 1G5 = 5
6	இவ்வார்டின் எல்லைகள்	
	வடக்கு	வார்டு எண்.1 காட்டுபாளையம் முனியப்பன் கோவில் வீதி
	கிழக்கு	வார்டு எண்.7 அய்யனாரப்பன் கோவில் வீதி
	தெற்கு	மருளையம்பாளையம் கிராம ஊராட்சி
	மேற்கு	கண்டர்குலமாணிக்கம் கிராம ஊராட்சி
7	இவ்வார்டின் மொத்த மக்கள் தொகை	869

8	ஆட்டையாம்பட்டி பேரூராட்சி உள்ளாட்சி அமைப்பில் உள்ள இவ்வார்டின் மக்கள் தொகை, ஒரு வார்டின் சராசரி மக்கள் தொகையை விட குறைவாகவோ/ கூடுதலாகவோ இருப்பின் அதற்கான காரணம்	--
9	குறிப்பு	--

இடம் : ஆட்டையாம்பட்டி

தேதி : .12.2017

கையொப்பம் :

பெயர் :

பதவி :



டி. சீனிவாசன்
செயல் அலுவலர்
ஆட்டையாம்பட்டி பேரூராட்சி
சேலம் மாவட்டம்

இணைப்பு-2(ஈ)

நகர்ப்புறம்

ஆட்டையாம்பட்டி தேர்வுநிலை பேரூராட்சி

வரைவு வார்டு மறுவரையறைக்கான (Delimitation) அறிக்கை

மாவட்டத்தின் பெயர்: சேலம்


பேரூராட்சியின் பெயர்: ஆட்டையாம்பட்டி

1	வார்டு எண்	9
2	இவ்வார்டில் உள்ளடங்கிய பகுதிகளின் பெயர்கள்	1. சின்னதம்பி வீதி 2. மலைக்குழந்தை வீதி 3. கரும்பையன் கந்தசாமி வீதி 4. பழக்கார வீதி 5. மாதேஸ்வரன் கோவில் வீதி
3	வார்டின் சராசரி மக்கள் தொகை	923
4	இவ்வார்டில் உள்ள கட்டடங்களின் எண்கள் (தெருவாரியாக)	தெருவின் பெயர் : 1. சின்னதம்பி வீதி கட்டடங்களின் எண்கள் : 1 முதல் 74 = 65 தெருவின் பெயர் : 2. மலைக்குழந்தை வீதி கட்டடங்களின் எண்கள் : 15 முதல் 25சி = 10 தெருவின் பெயர் : 3. கரும்பையன் கந்தசாமி வீதி கட்டடங்களின் எண்கள் : 1 முதல் 26 = 23 தெருவின் பெயர் : 4. பழக்கார வீதி கட்டடங்களின் எண்கள் : 1 முதல் 42 = 39 தெருவின் பெயர் : 5. மாதேஸ்வரன் கோவில் வீதி கட்டடங்களின் எண்கள் : 1 முதல் 60 = 93 மொத்தம் = 230
5	இவ்வார்டில் உள்ள வீடுகளின் எண்ணிக்கை (தெருவாரியாக)	வார்டு எண்.9 தெருவின் பெயர் : 1. சின்னதம்பி வீதி = 65 1, 3, 4, 4A, 5, 7, 8, 10B, 11A, 12, 14, 15, 16, 17/18, 19A, 22A, 23 to 30 = 8, 35A, 36, 37, 38/39, 40 to 51 = 12, 53, 53A, 54, 57A, 58 to 62 = 5, 63/64, 64A, 67 to 74 = 8, 5A, 6, 52, 52A, 49A, 1-1, 16-1 தெருவின் பெயர் : 2. மலைக்குழந்தை வீதி = 10 15, 16, 18/19, 20, 21/22, 23, 25, 25A to 25C = 3 தெருவின் பெயர் : 3. கரும்பையன் கந்தசாமி வீதி = 23 1, 2/3, 4, 6, 8, 9, 10, 12, 13/14, 15A, 15B, 17A, 17B, 18 to 23 = 6, 25, 26, 10A, 7 தெருவின் பெயர் : 4. பழக்கார வீதி = 39 1 to 7 = 7, 8/9, 10 to 20 = 11, 22 to 24 = 3, 26 to 30 = 5, 32 to 35 = 4, 39/40, 42, 10A, 7A, 36, 32-1, 10A, 33-1 தெருவின் பெயர் : 5. மாதேஸ்வரன் கோவில் வீதி = 93 1 to 7 = 7, 7A, 7B, 8 to 15 = 8, 15, 18, 19, 19A1, 20, 22 to 25 = 4, 25A, 25A to 25H = 8, 26, 26A to 26C = 3, 27 to 34 = 8, 36 to 47 = 12, 47A, 49, 49A, 50A to 50C = 3, 51, 51A, 52, 52A, 52D, 53 to 56 = 4, 57A, 59/60, X1, X1B, X2 to X10 = 9, X43, X51B, X14A, 50/1, 20A, 44A
6	இவ்வார்டின் எல்லைகள்	
	வடக்கு	வார்டு எண்.7 அப்யனாரப்பன் கோவில் வீதி
	கிழக்கு	வார்டு எண்.8 மாரி வீதி
	தெற்கு	வார்டு எண்.14 ரத்தினவேல் காடு
	மேற்கு	வார்டு எண்.14 ரத்தினவேல் காடு
7	இவ்வார்டின் மொத்த மக்கள்	865

8	ஆட்டையாம்பட்டி பேரூராட்சி உள்ளாட்சி அமைப்பில் உள்ள இவ்வாட்டின் மக்கள் தொகை, ஒரு வாட்டின் சராசரி மக்கள் தொகையை விட குறைவாகவோ/ கூடுதலாகவோ இருப்பின் அதற்கான காரணம்	--
9	குறிப்பு	--

இடம் : ஆட்டையாம்பட்டி
தேதி : .12.2017

கையொப்பம் :
பெயர் :
பதவி :


டி. சீனிவாசன்
செயல் அலுவலர்
ஆட்டையாம்பட்டி பேரூராட்சி
சேலம் மாவட்டம்

படிவம்
இணைப்பு-2(ஈ)

நகர்ப்புறம்

ஆட்டையாம்பட்டி தேர்வுநிலை பேரூராட்சி

வரைவு வார்டு மறுவரையறைக்கான (Delimitation) அறிக்கை

மாவட்டத்தின் பெயர்: சேலம்


பேரூராட்சியின் பெயர்: ஆட்டையாம்பட்டி

1	வார்டு எண்	10
2	இவ்வார்டில் உள்ளடங்கிய பகுதிகளின் பெயர்கள்	1. கொட்டாரசாவடி வீதி 2. மங்கான் வீதி 3. கருக்கம்பாளையத்தார் வீதி 4. சித்தன் வீதி 5. மளிகைகடை வீதி கிழக்கு
3	வார்டின் சராசரி மக்கள் தொகை	923
4	இவ்வார்டில் உள்ள கட்டடங்களின் எண்கள் (தெருவாரியாக)	தெருவின் பெயர் : 1. கொட்டாரசாவடி வீதி கட்டடங்களின் எண்கள் : 1 முதல் 27 = 24 தெருவின் பெயர் : 2. மங்கான் வீதி கட்டடங்களின் எண்கள் : 4 முதல் 22A = 21 தெருவின் பெயர் : 3. கருக்கம்பாளையத்தார் வீதி கட்டடங்களின் எண்கள் : 3-2 முதல் 76C = 40 தெருவின் பெயர் : 4. சித்தன் வீதி கட்டடங்களின் எண்கள் : 1 முதல் 78 = 84 தெருவின் பெயர் : 5. மளிகைகடை வீதி கிழக்கு கட்டடங்களின் எண்கள் : 91H8 to 197A = 94 மொத்தம் = 263
5	இவ்வார்டில் உள்ள வீடுகளின் எண்ணிக்கை (தெருவாரியாக)	வார்டு எண்.10 தெருவின் பெயர் : 1. கொட்டாரசாவடி வீதி = 24 1 to 6 = 6, 6A, 6B, 8 to 11 = 4, 15 to 20 = 6, 22, 24, 26, 27, 8/1, 18/1 தெருவின் பெயர் : 2. மங்கான் வீதி = 21 4 to 11 = 8, 11A, 12, 13, 16 to 19 = 3, 2/13, 20A, 21, 21A1, 22, 22A, 22B, தெருவின் பெயர் : 3. கருக்கம்பாளையத்தார் வீதி=40 3/2, 3, 4, 4A, 5 to 7 = 3, 11, 11A, 11B, 12, 12A, 12B, 13, 13A to 13C = 3, 43 to 49 = 7, 25A, 12C, 38A, 7A, 24, 33A, 76B, 16, 46-1, 39-1, 76C, 7/1, 7/2, 20A2, 11-1, 11-1, 25-2 தெருவின் பெயர் : 4. சித்தன் வீதி = 84 1 to 5 = 5, 7, 7A, 8 to 22 = 15, 22A, 23, 25, 25A, 25B, 26 to 28 = 3, 31 to 37 = 7, 42 to 49 = 8, 54, 55, 57, 58, 60 to 62 = 3, 62A, 63B, 63 to 67 = 5, 38, 63-1, 63C, 62A, 53A, 68/1, 68A, 78, 23(1), 74(1), 72/1, 72/2, 36, 36/1, 36/2, 36/3, 40(1), 16A, 16B, 6-1, 6-2, 62, 62-1, 78-1, 79
		தெருவின் பெயர் : 5. மளிகைகடை வீதி கிழக்கு = 94 117A to 117C = 3, 118 to 120 = 3, 122, 122A, 123/124, 125A, 125B, 127A, 128A, 129 to 131 = 3, 137A, 137 to 143, 146, 147, 150, 153, 155, 163, 164, 168, 169, 171A, 172, 175 to 177 = 3, 177A, 177B, 178, 157/158, 91L2, 177B, 91E, 125, 43A, 91F1, 178A, 178B, 137A, 177C, 195, 172, 193, 24B, 195A, 194A, 197, 158A, 161/1, 44/1, 103/1 to 103/4 = 4, 193A, 177A, 165, 193A, 197A, 93, 93-1 to 93-6, 201-1, 194, 91-B3, 92, 92-1, 137-1, 137-2, 177-1, 194, 203A, 126, 127, 195-1, 177-1, 91-1, 177-1
6	இவ்வார்டின் எல்லைகள்	
	வடக்கு	வார்டு எண்.5 அரசமரபிள்ளையார் கோவில் வீதி
	கிழக்கு	எஸ்.பாப்பாரப்பட்டி கிராம ஊராட்சி
	தெற்கு	வார்டு எண்.11 சுப்ராபுரம் வீதி

7	இவ்வாட்டின் மொத்த மக்கள்	989
8	ஆட்டையாம்பட்டி பேரூராட்சி உள்ளாட்சி அமைப்பில் உள்ள இவ்வாட்டின் மக்கள் தொகை, ஒரு வாட்டின் சராசரி மக்கள் தொகையை விட குறைவாகவோ/ கூடுதலாகவோ இருப்பின் அதற்கான காரணம்	--
9	குறிப்பு	--

இடம் : ஆட்டையாம்பட்டி
தேதி : .12.2017

கையொப்பம் :
பெயர் :
பதவி :


டி. சீனிவாசன்
செயல் அலுவலர்
ஆட்டையாம்பட்டி பேரூராட்சி
சேலம் மாவட்டம்

படிவம்
இணைப்பு-2(ஈ)

நகர்ப்புறம்

ஆட்டையாம்பட்டி தேர்வுநிலை பேரூராட்சி

வரைவு வார்டு மறுவரையறைக்கான (Delimitation) அறிக்கை

மாவட்டத்தின் பெயர்: சேலம்


பேரூராட்சியின் பெயர்: ஆட்டையாம்பட்டி

1	வார்டு எண்	11
2	இவ்வார்டில் உள்ளடங்கிய பகுதிகளின் பெயர்கள்	1. சுப்ராபுரம் வீதி 2. ஆபட்டி மாரியம்மன் கோவில் வீதி 3. பத்மநாபன் வீதி 4. சின்னமாரியம்மன் கோவில் வீதி 5. அன்னமார் கோவில் வீதி 6. செங்கோடன் வீதி 7. தெலுங்குபாளையம்
3	வார்டின் சராசரி மக்கள் தொகை	923
4	இவ்வார்டில் உள்ள கட்டடங்களின் எண்கள் (தெருவாரியாக)	தெருவின் பெயர் : 1. சுப்ராபுரம் வீதி கட்டடங்களின் எண்கள் : 1 முதல் 81C = 99 தெருவின் பெயர் : 2. ஆபட்டி மாரியம்மன் கோவில் வீதி கட்டடங்களின் எண்கள் : 1 முதல் 15D = 12 தெருவின் பெயர் : 3. பத்மநாபன் வீதி கட்டடங்களின் எண்கள் : 1 முதல் 32A = 28 தெருவின் பெயர் : 4. சின்னமாரியம்மன் கோவில் வீதி கட்டடங்களின் எண்கள் : 1 முதல் 32A = 20 தெருவின் பெயர் : 5. அன்னமார் கோவில் வீதிகட்டடங்களின் எண்கள் : 2 முதல் 17 = 14 தெருவின் பெயர் : 6. செங்கோடன் வீதி கட்டடங்களின் எண்கள் : 2 முதல் 15 = 10 தெருவின் பெயர் : 7. தெலுங்குபாளையம் கட்டடங்களின் எண்கள் : 1 முதல் 86 = 74 மொத்தம் = 257

5	இவ்வார்டில் உள்ள வீடுகளின் எண்ணிக்கை (தெருவாரியாக)	<p>வார்டு எண்.11</p> <p>தெருவின் பெயர் : 1. சுப்ராபுரம் வீதி = 99 2 to 7 = 6, 9, 51, 51-1 to 51-3 to =3, 1,2,4,5,7A,8,9,11,11A, 13 to 16 = 4, 16A, 16B, 17 to 19 = 3, 19A, 20A, 20A1, 20B1, 20B, 20C, 21, 22, 22A, 23 to 26 = 4, 26A, 27, 27A, 28A, 29, 29A, 30, 30A, 31, 31A, 32, 32A, 33A, 35, 35A, 36 to 38 = 3, 38A, 39, 39A, 40 to 42 = 3, 42A, 42A1, 43, 43A1, 43B, 44, 47, 50, 4A, 33/1, 17, 79A, 52, 29A, 48, 55/1, 70/1, 76, 3/80, 87, 81C, 20, 28A, 2A, 12A, 87, 20C1, 20C2, 82/1, 27/1</p> <p>தெருவின் பெயர்: 2. ஆபட்டி மாரியம்மன்கோவில் வீதி=12 1, 2, 4, 5, 12-1, 15B, 15C, 15, 13, 13, 11, 3/11</p> <p>தெருவின் பெயர் : 3. பத்மநாபன் வீதி = 28 1, 1A, 2 to 5 = 4, 5A, 5B, 5C, 7, 8, 10 to 13 = 4, 15, 16, 19, 21 to 24 = 4, 28 to 32 = 5, 32A</p> <p>தெருவின் பெயர்: 4. சின்னமாரியம்மன் கோவில் வீதி=20 1, 5, 7 to 9 = 3, 11 to 13 = 3, 15 to 17 = 3, 19, 22, 23, 28, 29, 32, 3, 5A, 5-1</p> <p>தெருவின் பெயர் : 5. அன்னமார் கோவில் வீதி = 14 2, 3, 4, 6, 6A, 8, 8A, 10, 11, 12A, 15 to 17 = 3, 9</p> <p>தெருவின் பெயர் : 6. செங்கோடன் வீதி = 10 2, 3, 5, 8, 9, 9, 11, 13 to 13 = 3</p> <p>தெருவின் பெயர் : 7. தெலுங்குபாளையம் = 74 3B, 4, 13, 15 to 41 = 27, 44, 44A, 45, 46, 27A, 49, 51, 53, 55 to 64 = 10, 64A, 65 to 70 = 6, 70A, 71 to 76 = 6, 79A, 80B, 82 to 86 = 5, 8, 44B, 40B, 152/451, 51/1, 53/1, 45-1, 16-1, 49-1</p>
6	இவ்வார்டின் எல்லைகள்	
	வடக்கு	வார்டு எண்.10 சித்தன் வீதி
	கிழக்கு	எஸ்.பாப்பாரப்பட்டி கிராம ஊராட்சி
	தெற்கு	வார்டு எண்.15 மேட்டுப்பட்டி வீதி
	மேற்கு	வார்டு எண்.12 மணியக்காரர் வீதி
7	இவ்வார்டின் மொத்த மக்கள் தொகை	966
8	ஆட்டையாம்பட்டி பேரூராட்சி உள்ளாட்சி அமைப்பில் உள்ள இவ்வார்டின் மக்கள் தொகை, ஒரு வார்டின் சராசரி மக்கள் தொகையை விட குறைவாகவோ/ கூடுதலாகவோ இருப்பின் அதற்கான காரணம்	--
9	குறிப்பு	--

இடம் : ஆட்டையாம்பட்டி
தேதி : .12.2017

கையொப்பம் :
பெயர் :
பதவி :


டி. சீனிவாசன்
செயல் அலுவலர்
ஆட்டையாம்பட்டி பேரூராட்சி
சேலம் மாவட்டம்

இணைப்பு-2(ஈ)

நகர்ப்புறம்

ஆட்டையாம்பட்டி தேர்வுநிலை பேரூராட்சி

வரைவு வார்டு மறுவரையறைக்கான (Delimitation) அறிக்கை

மாவட்டத்தின் பெயர்: சேலம்

பேரூராட்சியின் பெயர்: ஆட்டையாம்பட்டி

1	வார்டு எண்	12
2	இவ்வார்டில் உள்ளடங்கிய பகுதிகளின் பெயர்கள்	1. கேசவன் வீதி 2. இந்திராகாந்தி வீதி 3. ராசிபுரம் ரோடு 4. மணியக்காரர் வீதி
3	வார்டின் சராசரி மக்கள் தொகை	923
4	இவ்வார்டில் உள்ள கட்டடங்களின் எண்கள் (தெருவாரியாக)	தெருவின் பெயர் : 1. கேசவன் வீதி கட்டடங்களின் எண்கள் : 1 முதல் 38 = 32 தெருவின் பெயர் : 2. இந்திராகாந்தி வீதி கட்டடங்களின் எண்கள் : 1 முதல் 8 = 9 தெருவின் பெயர் : 3. ராசிபுரம் ரோடு கட்டடங்களின் எண்கள் : 1 முதல் 81 = 30 தெருவின் பெயர் : 4. மணியக்காரர் வீதி கட்டடங்களின் எண்கள் : 2 முதல் 221 = 188 மொத்தம் = 259

5	இவ்வாட்டில் உள்ள வீடுகளின் எண்ணிக்கை (தெருவாரியாக)	<p><u>வார்டு எண்.12</u> <u>தெருவின் பெயர் : 1. கேசவன் வீதி = 32</u> 1 to 6 = 6, 9, 11, 12, 14, 15, 18, 18A, 18B, 19 to 21 = 3, 22C, 22, 22A, 22B, 23/24, 25, 28, 29, 31, 32, 33/34, 36 to 38 = 3, 32A <u>தெருவின் பெயர் : 2. இந்திராகாந்தி வீதி = 9</u> 1, 1A, 2, 2A, 4 to 8 = 5 <u>தெருவின் பெயர் : 3. ராசிபுரம் ரோடு = 30</u> 4, 24B, 29, 30, 30A, 70/46, 49/50, 51/52, 62, 62A, 69/71, 72, 77, 78, 81, 10A, 78A, 33/45, 31, 45A, 67/1, 54-2 to 54-6 = 5, 58 to 61 = 4 <u>தெருவின் பெயர் : 4. மணியக்காரர் வீதி = 188</u> 2, 2A, 4, 6, 8, 8A, 8B, 9, 9A, 10 to 12 = 3, 13, 14, 15/16, 17, 17A, 18, 19, 19A to 19C = 3, 20, 47A, 22 to 24 = 3, 25A, 26, 27/28, 29 to 32 = 4, 32A, 33, 34, 34A, 35, 35A to 35D = 4, 36, 36A, 36B, 37, 37A, 38, 39, 41/42, 43 to 45 = 3, 45A, 47 to 49 = 3, 49/49E, 50, 51, 51A, 51B, 51B1, 51C, 51C1, 51C2, 52, 53A, 53, 55A, 55A1, 55B, 55B1, 55C, 55C1 to 55C10 = 10, 55D, 55D1, 55E, 55F, 55L10, 55L12, 55L13, 45514, 56, 57, 57A, 57A, 58 to 61 = 4, 62/63, 64, 65, 65A, 65B, 66, 66A, 66B, 66C, 66C1, 66D, 66D1 to 66D4 = 4, 66E, 66F, 66F1, 66G, 67, 68, 68A, 69, 70, 70A, 71 to 74 = 4, 75A, 76/81, 81/81E, 81G/81L, 81M, 82, 83, 83A, 83A1 to 83A3 = 3, 83B, 83C, 83C1, 93, 93A, 94 to 96 = 3, 97/98, 99, 99A, 100, 100A, 101 to 103 = 3, 111/112, 75B, 92A, 104, 21, 55B2, 55C3, 55D2, 55D3, 55L15, 73A, 51A1, 55L11, 157A, 137A, 3, 165A, 216, 221, 215-1, 55CA, 55CA1, 55M, 83C3, 45-2, 55-1, 35C-1 35C-2, 55-1, 55-1, 55-2</p>
6	இவ்வாட்டின் எல்லைகள்	
	வடக்கு	வார்டு எண்.11 ஆ.பட்டி மாரியம்மன் கோவில் வீதி
	கிழக்கு	வார்டு எண்.11 சுப்ராபுரம் வீதி
	தெற்கு	வார்டு எண்.15 மேட்டுப்பட்டி வீதி
	மேற்கு	வார்டு எண்.13 மாரி வீதி
7	இவ்வாட்டின் மொத்த மக்கள் தொகை	974

8	ஆட்டையாம்பட்டி பேரூராட்சி உள்ளாட்சி அமைப்பில் உள்ள இவ்வாட்டின் மக்கள் தொகை, ஒரு வாட்டின் சராசரி மக்கள் தொகையை விட குறைவாகவோ/ கூடுதலாகவோ இருப்பின் அதற்கான காரணம்	---
9	குறிப்பு	---

இடம் : ஆட்டையாம்பட்டி

தேதி : .12.2017

கையொப்பம் :

பெயர் :

பதவி :



டி. சீனிவாசன்

செயல் அலுவலர்

ஆட்டையாம்பட்டி பேரூராட்சி

சேலம் மாவட்டம்

இணைப்பு-2(ஈ)

நகர்ப்புறம்

ஆட்டையாம்பட்டி தேர்வுநிலை பேரூராட்சி

வரைவு வார்டு மறுவரையறைக்கான (Delimitation) அறிக்கை

மாவட்டத்தின் பெயர்: சேலம்

பேரூராட்சியின் பெயர்: ஆட்டையாம்பட்டி

1	வார்டு எண்	13
2	இவ்வார்டில் உள்ளடங்கிய பகுதிகளின் பெயர்கள்	1. மணியக்கார வீதி 2. மாரி வீதி 3. திருமலை வீதி 4. மூவேந்தர் வீதி 5. பாரதிதாசன் வீதி
3	வார்டின் சராசரி மக்கள் தொகை	923
4	இவ்வார்டில் உள்ள கட்டடங்களின் எண்கள் (தெருவாரியாக)	தெருவின் பெயர்: 1. மணியக்கார வீதி மேற்கு கட்டடங்களின் எண்கள் : 85 முதல் 93 = 11 தெருவின் பெயர்: 2. மாரி வீதி கட்டடங்களின் எண்கள் : 2 முதல் 86C = 118 தெருவின் பெயர்: 3. திருமலை வீதி கட்டடங்களின் எண்கள் : 1 முதல் 51 = 48 தெருவின் பெயர்: 4. மூவேந்தர் வீதி கட்டடங்களின் எண்கள் : 1 முதல் 50 = 48 தெருவின் பெயர்: 5. பாரதிதாசன் வீதி கட்டடங்களின் எண்கள் : 1 முதல் 21 = 21 மொத்தம் = 246
5	இவ்வார்டில் உள்ள வீடுகளின் எண்ணிக்கை (தெருவாரியாக)	வார்டு எண்.13 தெருவின் பெயர் : 1. மணியக்கார வீதி மேற்கு = 11 85, 84A, 85A, 85B, 85C, 86, 88, 87, 90, 90A, 91 தெருவின் பெயர் : 2. மாரி வீதி = 118 2, 3, 7/8, 9, 9A, 9B, 10, 10A, 13, 13A, 14, 16, 17, 18, 20, 21, 21A, 22, 22A, 22A1, 23 to 25 = 3, 26/29, 30, 30A, 31/32, 32, 32B, 33, 40, 41, 41A, 41A1, 41B, 41C, 41C1, 41C to 41G = 5, 41G1, 41H, 42, 42A to 42C = 3, 43A, 44, 47A, 47B, 49, 50, 53, 54, 54I, 55, 55A, 56/57, 61, 61B to 61F = 5, 62, 62A, 64 to 69 = 6, 74 to 77 = 4, 79, 80, 80A, 81 to 83 = 3, X-1, 41G2, 6, 6A, 13B to 13D = 3, 47A1, 79A, 32A, 34A, 41G2 to 41G5 = 4, 80B, 53/1, 75/1, 86B, 86B, 86C, 2-1, 43B, 77A, 2A, 2B, 38, 38-1, 58, 58/1, 58/1 to 58/5 = 5, 5-1 தெருவின் பெயர் : 3. திருமலை வீதி = 48 1 to 8 = 8, 8A, 8B, 11B, 15 to 17 = 3, 17A, 17B, 18 to 23 = 6, 23A, 23B, 24, 24A, 25 to 32 = 8, 32A, 33, 33A, 33B, 34, 34A, 51, 35A, 11A1, 11A2, 35A, 34B, 34C, 33C

		தெருவின் பெயர் : 4. மூவேந்தர் வீதி = 48 1, 2, 3/4, 5 to 14 = 10, 16, 18, 22, 24, 25, 26A to 26D, 27 to 37 = 11, 37A, 37B, 38, 38A to 38C = 3, 41, 42, 27, 18A, 50, 42A, 42A, 4A தெருவின் பெயர் : 5. பாரதிதாசன் வீதி = 21 1 முதல் 21 = 21
6	இவ்வாட்டின் எல்லைகள்	
	வடக்கு	ராசிபுரம் மெயின்ரோடு
	கிழக்கு	வார்டு எண்.12 மணியகாரர் வீதி
	தெற்கு	ஹைஸ்கூல் ரோடு
	மேற்கு	வார்டு எண்.9 சின்னதம்பி வீதி
7	இவ்வாட்டின் மொத்த மக்கள்	925
8	ஆட்டையாம்பட்டி பேரூராட்சி உள்ளாட்சி அமைப்பில் உள்ள இவ்வாட்டின் மக்கள் தொகை, ஒரு வாட்டின் சராசரி மக்கள் தொகையை விட குறைவாகவோ/ கூடுதலாகவோ இருப்பின் அதற்கான காரணம்	--
9	குறிப்பு	--

இடம் : ஆட்டையாம்பட்டி

தேதி : .12.2017

கையொப்பம் :

பெயர் :

பதவி :



டி. சீனிவாசன்
செயல் அலுவலர்
ஆட்டையாம்பட்டி பேரூராட்சி
சேலம் மாவட்டம்

இணைப்பு-2(ஈ)

நகர்ப்புறம்

ஆட்டையாம்பட்டி தேர்வுநிலை பேரூராட்சி

வரைவு வார்டு மறுவரையறைக்கான (Delimitation) அறிக்கை

மாவட்டத்தின் பெயர்: சேலம்

பேரூராட்சியின் பெயர்: ஆட்டையாம்பட்டி

1	வார்டு எண்	14
2	இவ்வார்டில் உள்ளடங்கிய பகுதிகளின் பெயர்கள்	1. ரத்தினவேல் காடு
3	வார்டின் சராசரி மக்கள் தொகை	923
4	இவ்வார்டில் உள்ள கட்டடங்களின் எண்கள் (தெருவாரியாக)	தெருவின் பெயர் : 1. ரத்தினவேல் காடு-கிழக்கு கட்டடங்களின் எண்ணிக்கை : 1௭ முதல் 143 = 208 வரிவிதிக்கப்படாதது = 22 <u>மொத்தம் = 230</u>
5	இவ்வார்டில் உள்ள வீடுகளின் எண்ணிக்கை (தெருவாரியாக)	<u>வார்டு எண்.14</u> <u>தெருவின் பெயர் : 1. ரத்தினவேல் காடு = 208</u> 1A,1A1,1B/1F,2A,2B,2C,2D,3A,3A1,3A2,3B,3C,3D,4,5,5A,6, 8,8A,10,10A,12,13,13A,16/17,18/19, 1G6,2A1,19A,20B,21C,22A,22B,22C,22E,22F, 22G,22H,22I,22J,25A,25B,25C,25D,25F,25G,25H,29B to 29H = 7, 32A,34B2,36A16 to 36A20 = 5,36B1 to 36B3= 3, 36C2, 38A3,38A4,38B3, 38B4,38B5,38G, 38H1, 39C1,39H1,40B1,48D1, 44B1,49A3,40-1A, 40-1B, 36A4,36A21,36A22, 100,115,126,126/1, 105,128,14,49-1, to 49-6 = 6, 43-1, 26/2,109/2, 108/1,120/1,122A,38A,12A, 38B,21A,126A,4B,48D2, 39/1,39G1,37/1,108/1,125,126,127/1,127,85/1,21B,129,130 to 136 = 7, 138 to 141 = 4, 143,33A,125A, 39G2,38A5, 57B,57C,126B,126C, 126D,35A3, 38H2,122C, 29A1,104A/13,36C,32H3, 20C1,42A1,92/36C2, 116-1,116-2,38E-4,36A21,126/3 to 126/7 = 5,38A6, 33C,38J1, 38J2, 29-1,25-1,36A2-1 to 36-4 = 4,38A-1,29-1 to 29-4 = 4,122/1, 22-1 to 22-4 = 4,38/1,141-1,33-1,33-2,41,38A-5,32-A,43-A,149,39G3,22-1,25-2,33-1/33-2/33-3, 127-3,127-4,38-2,21-1, 20-1/2/3/4/5, 20-6/7/8/9/10, 20-11/12/13/14/15, 29-1,58C2,28C3,35, 38A-6.38-1.49-7,38A-2,44-1,36A23,44B,21-1,38-1,33-1,38-1,139-1,139-2,21-2,36A5-1, 40-1I,40-1J,36-1 (வரிவிதிக்கப்படாதது = 22)
6	இவ்வார்டின் எல்லைகள்	
	வடக்கு	வார்டு எண்.8 தானகுட்டிபாளையம்
	கிழக்கு	மாதேஸ்வரன் கோவில் வீதி
	தெற்கு	மருளையம்பாளையம் கிராம ஊராட்சி
	மேற்கு	வார்டு எண்.8 தானகுட்டிபாளையம்
7	இவ்வார்டின் மொத்த மக்கள் தொகை	865

8	ஆட்டையாம்பட்டி பேரூராட்சி உள்ளாட்சி அமைப்பில் உள்ள இவ்வார்டின் மக்கள் தொகை, ஒரு வார்டின் சராசரி மக்கள் தொகையை விட குறைவாகவோ/ கூடுதலாகவோ இருப்பின் அதற்கான காரணம்	--
9	குறிப்பு	--

இடம் : ஆட்டையாம்பட்டி
தேதி : .12.2017

கையொப்பம் :
பெயர் :
பதவி :



டி. சீனிவாசன்
செயல் அலுவலர்
ஆட்டையாம்பட்டி பேரூராட்சி
சேலம் மாவட்டம்

இணைப்பு-2(ஈ)

நகர்ப்புறம்

ஆட்டையாம்பட்டி தேர்வுநிலை பேரூராட்சி

வரைவு வார்டு மறுவரையறைக்கான (Delimitation) அறிக்கை

மாவட்டத்தின் பெயர்: சேலம்

பேரூராட்சியின் பெயர்: ஆட்டையாம்பட்டி

1	வார்டு எண்	15
2	இவ்வார்டில் உள்ளடங்கிய பகுதிகளின் பெயர்கள்	1. திருச்செங்கோடு ரோடு 2. தியாகி செல்லப்பன் வீதி 3. மேட்டுப்பட்டி வீதி 4. ஹைஸ்கூல் ரோடு
3	வார்டின் சராசரி மக்கள் தொகை	923
4	இவ்வார்டில் உள்ள கட்டடங்களின் எண்கள் (தெருவாரியாக)	தெருவின் பெயர் : 1. திருச்செங்கோடு ரோடு கட்டடங்களின் எண்கள் : 19 முதல் 33E = 23 தெருவின் பெயர் : 2. தியாகி செல்லப்பன் வீதி கட்டடங்களின் எண்கள் : 1 முதல் 28 = 35 தெருவின் பெயர் : 3. மேட்டுப்பட்டி வீதி கட்டடங்களின் எண்கள் : 1 முதல் 69A = 139 தெருவின் பெயர் : 4. ஹைஸ்கூல் ரோடு கட்டடங்களின் எண்கள் : 2 முதல் 31 = 42 மொத்தம் = 239

5	இவ்வாட்டில் உள்ள வீடுகளின் எண்ணிக்கை (தெருவாரியாக)	<p><u>வார்டு எண்.15</u> <u>தெருவின் பெயர் : 1. திருச்செங்கோடு ரோடு = 23</u> 19 to 30 = 11, 30B, 30C, 30D, 33A to 33E = 5, 19, 33-1, 36, 10-18B <u>தெருவின் பெயர் : 2. தியாகி செல்லப்பன் வீதி = 35</u> 1 to 4 = 4, 4B, 5, 5A to 5E = 5, 6 to 10 = 5, 10A, 11, 11A, 13 to 15 = 3, 19, 19A, 20, 20A, 20B, 22, 23, 23A, 24 to 26 = 3, 28, 28A <u>தெருவின் பெயர் : 3. மேட்டுப்பட்டி வீதி = 139</u> 14B, 1, 1A, 2, 2A, 2B, 3 to 5 = 3, 5A to 5C = 3, 5C1, 5D, 5D1, 5E to 5H = 4, 5H1, 5I, 6, 6A, 7, 8, 8A, 8B, 9, 9B, 10A, 10B, 11, 11B, 11C, 12, 13, 13A to 13D = 4, 14, 14A, 14B, 16, 16C, 17, 17A, 18, 18A to 18C = 3, 19, 19A1, 20, 20A, 21, 25 to 27 = 3, 27A, 29, 30, 30A, 31, 32, 32A, 32B, 33A, 33A1, 34, 34A to 34D = 4, 36A, 36B, 36, 36D, 37, 37A to 37D = 4, 38, 38A to 38D = 4, 41, 41A, 32B, 5H2, 7A, 9A1, 10B, 11D, 14C, 16A, 16B, 17B, 17C, 18C, 19A, 23, 28, 36E, 69A, 66A, 70, 21, 22, 5C2, 18C1, 5D2, 17D, 17A1, 20B, 7A, 37C, 13V, 37B1, 37E, 37E1, 6-1, 35-1, 10-1, 17-1, 6-2, 6-2, 17-1, 11-E, 35, 35-1, 14-1, 20C, 35-2, 18- <u>தெருவின் பெயர் : 4. ஹைஸ்கூல் ரோடு = 42</u> 2, 2A, 3, 4, 4A, 5, 5C, 5D, 5A, 6 to 9 = 4, 9A, 10 to 13 = 4, 13A, 14, 17, 19 to 21 = 3, 21A, X5, 22, 31, 1X2, X6-4, X6B, X11A, X19A, X21B, X3A to X3C = 3, 1B, X3-4, X3-5, X3-6, 31-1</p>
6	இவ்வாட்டின் எல்லைகள்	
	வடக்கு	வார்டு எண்.13 மாரி வீதி
	கிழக்கு	எஸ்.பாப்பாரப்பட்டி ஊராட்சி
	தெற்கு	எஸ்.பாப்பாரப்பட்டி ஊராட்சி(முத்தனம்பாளையம்)
	மேற்கு	வார்டு எண்.14 ரத்தினவேல் காடு
7	இவ்வாட்டின் மொத்த மக்கள் தொகை	899

8	ஆட்டையாம்பட்டி பேரூராட்சி உள்ளாட்சி அமைப்பில் உள்ள இவ்வாட்டின் மக்கள் தொகை, ஒரு வாட்டின் சராசரி மக்கள் தொகையை விட குறைவாகவோ/கூடுதலாகவோ இருப்பின் அதற்கான காரணம்	---
9	குறிப்பு	---

இடம் : ஆட்டையாம்பட்டி
தேதி : .12.2017

கையொப்பம் :
பெயர் :
பதவி :


டி. சீனிவாசன்
செயல் அலுவலர்
ஆட்டையாம்பட்டி பேரூராட்சி
சேலம் மாவட்டம்